

Prečín



Obsah

ÚVOD	6
Analýza realizovaných opatrení.....	9
Štruktúra dokumentu	5
1 Analytická časť.....	14
A1. Analýza vnútorného prostredia	15
1. Základná charakteristika obce	15
2. História obce a kultúrne pamiatky	16
3. Poloha, prírodné podmienky a životné prostredie.....	20
3.1 Vymedzenie územia.....	20
3.2 Geomorfologické a geologické pomery.....	20
3.3 Hydrologické pomery	20
3.4 Klimatické pomery	21
3.5 Rastlinstvo a živočíšstvo	21
3.6 Chránené územia.....	22
4. Technická infraštruktúra.....	24
4.1 Odkanalizovanie a čistenie odpadových vôd.....	25
4.2 Zásobovanie pitnou vodou	25
4.3 Zásobovanie elektrickou energiou	25
4.4 Zásobovanie plynom a teplom	26
4.5 Verejné osvetlenie a obecný rozhlas.....	26
4.6 Telekomunikácie.....	26
4.7 Odpadové hospodárstvo	26
5. Doprava	27
5.1 Cestná	27
5.2 Miestna	27
5.3 Hromadná.....	27
5.4 Statická	28
5.5 Železničná	28
5.6 Vodná a Letecká	28
6. Demografia	29
6.1 Vývoj počtu obyvateľov	29
6.2 Prírodný prírastok/úbytok obyvateľstva.....	29
6.3 Veková štruktúra	30
6.4 Národnostná štruktúra	31
6.5 Vzdelanostná štruktúra	32



7. Ekonomická štruktúra.....	33
7.1 Miera nezamestnanosti.....	33
7.2 Evidovaní uchádzači o zamestnanie	34
7.3 Evidencia podnikateľských a mimovládnych subjektov	34
8. Sociálna infraštruktúra	35
8.1 Domový a bytový fond	35
8.2 Školstvo.....	35
8.3 Zdravotníctvo.....	36
8.4 Sociálna starostlivosť.....	36
8.5 Spoločenský, kultúrny a športový život	36
9. Vplyv miestnej samosprávy na ekonomiku obce	42
9.1 Finančné a rozpočtové hospodárenie obce	42
A2. Analýza vonkajšieho prostredia.....	43
1. STEEP Analýza	43
A3. Zhodnotenie súčasného stavu územia	44
1. SWOT analýza	44
2. Kontrolný zoznam pre hodnotenie možných rizík.....	47
2Strategická časť	48
1 Vízia obce.....	48
2. Formulácia a návrh stratégie.....	51
3. Výber a popis strategických cieľov v jednotlivých politikách	52
4. Stratégia rozvoja obce na roky 2015-2025 (Prehľad).....	53
3 Programová časť.....	54
1. Opatrenia a aktivity podľa jednotlivých oblastí.....	54
2. Súbor ukazovateľov výsledkov a dosahov vrátane východiskových a cieľových hodnôt.....	58
4. Realizačná časť.....	65
1. Popis úloh jednotlivých partnerov pre realizácii PHSR.....	65
2 Organizačné a inštitucionálne zabezpečenie realizácie PHSR	66
3 Komunikačná stratégia	67
4 Monitorovanie a hodnotenie	68
5 Finančná časť.....	70
Záver	72
Prílohy	



Zoznam formulárov

Formulár č. Ú1	Zámer spracovania PHSR (s.6)
Formulár č. Ú2	Harmonogram spracovania PHSR (s.7)
Formulár č. Ú3	Metódy zapojenia verejnosti do prípravy PHSR (s.7)
Formulár č. Ú4	Zoznam členov pracovných skupín (s.8)
Formulár č. Ú5	Dohoda o partnerstve (s.8)
Formulár č. Ú6	Ex-post hodnotenie predchádzajúceho PHSR (s.10)
Formulár č. Ú7	Titulná strana dokumentu PHSR (s.14)
Formulár č. Ú8	Štruktúra dokumentu (s.5)
Formulár č. A1	Evidencia podnikateľských subjektov (s.34)
Formulár č. A2	STEEP Analýza (s.43)
Formulár č. A3	SWOT Analýza (s.44)
Formulár č. A4	Kontrolný zoznam pre hodnotenie možných rizík (s.47)
Formulár č. S1	Hierarchia strategických cieľov (s.51)
Formulár č. S2	Výber a popis strategických cieľov (s.52)
Formulár č. P1	Prehľad opatrení, projektov a aktivít podľa oblasti (s.53)
Formulár č. P2	Súbor ukazovateľov výsledkov a dosahov (s.58)
Formulár č. R1	Realizácia činnosti PHSR (s.65)
Formulár č. R2	Plán hodnotenia a monitorovania realizácie PHSR (s.67)
Formulár č. R3	Monitorovacia správa (príloha č.1 PHSR)
Formulár č. F1	Indikatívny rozpočet – sumarizácia (s.69)
Formulár č. Z1	Schválenie PHSR (s.72)

Zoznam obrázkov

Obrázok č. 1	Kostol narodenia Panny Márie (s.17)
Obrázok č. 2	Kaplnka sv. Anny (s.18)
Obrázok č. 3	Pomník padlým v 2. sv vojne (s.18)
Obrázok č. 4	Folklórna skupina Limbora (s.38)

Zoznam grafov

Graf 1	Veková štruktúra obyvateľstva v obci za rok 2014 (s.31)
Graf 2	Národnostná štruktúra obyvateľstva v obci (s.31)
Graf 3	Vzdelanostná štruktúra (s.32)
Graf 4	Miera nezamestnanosti obyvateľstva (s.33)



Zoznam tabuliek

Tabuľka č. 1	Zoznam analyzovaných dokumentov (s.13)
Tabuľka č. 2	Zoznam použitých kvantitatívnych a kvalitatívnych dát (s.14)
Tabuľka č. 3	Základná charakteristika obce (s.15)
Tabuľka č. 4	Kultúrne pamiatky (s.17)
Tabuľka č. 5	Významné osobnosti obce (s.18)
Tabuľka č. 6	Vzdialenosti jednotlivých miest (s.19)
Tabuľka č. 7	Stav technickej infraštruktúry (s.24)
Tabuľka č. 8	Vývoj počtu obyvateľov (s.29)
Tabuľka č. 9	Celkový prírastok obyvateľstva (s.29)
Tabuľka č. 10	Veková kategória obyvateľstva (s.30)
Tabuľka č. 11	Vzdelanostná štruktúra (s.32)
Tabuľka č. 12	Miera nezamestnanosti (s.33)
Tabuľka č. 13	Evidovaní uchádzači o zamestnanie (s.34)

Zoznam skratiek

TSK	Trenčiansky samosprávny kraj
ČOV	Čistička odpadových vôd
EHS	Európske hospodárskeho spoločenstvo
ERDF	Európsky fond regionálneho rozvoja
EÚ	Európska únia
MŠ	Materská škola
NACE	Klasifikácia ekonomických činností
NN	Nízke napätie
NUTS	Nomenklatúrna územná štatistická jednotka
OcÚ	Obecný úrad
OZ	Obecné zastupiteľstvo
PHSR	Program hospodárskeho a sociálneho rozvoja
PO	Prioritná oblasť
SR	Slovenská republika
ŠÚ SR	Štatistický úrad Slovenskej republiky
UoZ	Uchádzač o zamestnanie
ÚSES	Územný systém ekologickej stability
VÚC	Vyšší územný celok
ZŠ	Základná škola

Zoznam príloh

Príloha č. 1	Monitorovacia správa – akčný plán
---------------------	-----------------------------------



Štruktúra dokumentu

Formulár č Ú8 – Štruktúra dokumentu

Osnova PHSR	
Úvod	
	<ul style="list-style-type: none">• Obsah dokumentu (podľa jednotlivých kapitol)• Stručný popis kontextu vzniku a chronológie prípravy PHSR• Stručné zhrnutie východiskových koncepčných dokumentov týkajúcich sa vymedzeného územia
Časť 1: Analytická časť	
	<ul style="list-style-type: none">• Analýza vnútorného prostredia na základe overeného súboru kvantitatívnych a kvalitatívnych dát (ďalej len „dátová základňa“) podľa jednotlivých oblastí vrátane finančnej a hospodárskej situácie• Analýza vonkajšieho prostredia – STEEP Analýza• Zhodnotenie súčasného stavu územia –SWOT analýza• Kontrolný zoznam pre hodnotenie možných rizík
Časť 2: Strategická časť	
	<ul style="list-style-type: none">• Vízia územia• Formulácia a návrh stratégie• Výber a popis strategických cieľov v jednotlivých politikách – oblastiach rozvoja (hospodárska, sociálna, environmentálna)
Časť 3: Programová časť	
	<ul style="list-style-type: none">• Konkrétne opatrenia a projekty vrátane ich priradenia k jednotlivým cieľom a prioritám• Súbor ukazovateľov výsledkov a dopadov vrátane východiskových a cieľových hodnôt
Časť 4: Realizačná časť	
	<ul style="list-style-type: none">• Popis jednotlivých partnerov pri realizácii PHSR• Popis inštitucionálneho a organizačného zabezpečenia realizácie PHSR, spôsob komunikácie, kooperácie a koordinácie• Stručný popis komunikačnej stratégie PHSR k jednotlivým skupinám• Systém monitorovania a hodnotenia• Akčný plán na daný, rozpočtový rok s výhľadom na dva roky (x+2) – vecný a časový harmonogram realizácie jednotlivých opatrení a projektov
Časť 5: Finančná časť	
	<ul style="list-style-type: none">• Indikatívny finančný plán na celú realizáciu PHSR• Model viaczdrojového financovania jednotlivých opatrení, aktivít, za účasti sociálno-ekonomických partnerov, v územiach prepojených na programový rozpočet• Hodnotiaca tabuľka pre výber projektov
Záver	
	<ul style="list-style-type: none">• Informácia o schválení a zverejnení PHSR
Prílohy	
	<ul style="list-style-type: none">• Príloha č. 1 – Monitorovacia správa - Akčný plán



ÚVOD

Program hospodárskeho a sociálneho rozvoja obce je strategický strednodobý dokument, ktorý sa vypracováva na obdobie 10 rokov s dlhodobým výhľadom na 10-14 rokov. Je základným a kľúčovým dokumentom slúžiacim pre riadenie samosprávy vychádzajúci z poznania situácie a konkrétnych potrieb občanov, podnikateľov, záujmových skupín a ďalších subjektov v území. Formuluje svoju predstavu o budúcnosti spolu s činnosťami a projektmi na jej zabezpečenie.

Obsah:

- Obsah dokumentu (podľa jednotlivých kapitol)
- Stručný popis kontextu vzniku a chronológie prípravy PHSR
- Stručné zhrnutie východiskových koncepčných dokumentov týkajúcich sa vymedzeného územia
 - Stručný popis inštitucionálneho a časového zabezpečenia spracovania PHSR (podrobnejšie zoznamy napr. partnerov, počet a obsadenie odborných poradných skupín a pod. sú uvedené v prílohách)

Formulár č. Ú1- Zámer spracovania PHSR

Zámer spracovania PHSR	
Názov dokumentu:	Program hospodárskeho a sociálneho rozvoja obce Prečín na roky 2015-2025
Forma spracovania:	s pomocou externých odborníkov („na kľúč“)
Riadenie procesu spracovania:	Spôsob riadenia procesu Riadiaci tím: Ing. Barbora Staňová, Anton Lagíň, Vladislav Fapšo Hospodárska pracovná skupina: Ing. Barbora Staňová, Anton Lagíň, Ing. Miroslav Tučník, PhD., Lagiňová Dana, Svrčková Ľubica Sociálna pracovná skupina: Ing. Barbora Staňová, Anton Lagíň, Gabriel Milan, Oráviková Slávka, Ing. Maková Anna, MBA Environmentálna pracovná skupina: Ing. Barbora Staňová, Anton Lagíň, Bírošík Martin, Poliček Anton, Fapšo Vladislav
Obdobie spracovania:	06.-11.2015
Financovanie spracovania:	700,00€



Formulár č. Ú2 – Harmonogram spracovania PHSR

Harmonogram spracovania PHSR												
Termín	I	II	III	IV	V	VI	VII	VIII	IX	X	XI	XII
Úvod												
Analytická časť												
Strategická časť												
Programová časť												
Realizačná časť												
Finančná časť												
Záver												

Formulár č. Ú3 – Metódy zapojenia verejnosti do prípravy PHSR

Metóda	Informovanie verejnosti	Získavanie názorov verejnosti	Zohľadnenie názorov verejnosti
Verejné informačné tabule	✓		
Internetové stránky - vrátane verejných pripomienok, sociálne siete	✓	✓	✓
Stretnutia s kľúčovými ľuďmi skupinami	✓	✓	✓
Pracovné skupiny	✓	✓	✓



Formulár č. Ú4 – Zoznam členov pracovných skupín

Zoznam členov pracovných skupín		
Hospodárska pracovná skupina		
Meno	Funkcia v strategickom plánovaní	Funkcia v pracovnom zaradení
Ing. Barbora Staňová	Garant	Projektový manažér
Anton Lagíň	Koordinátor	Starosta obce
Ing. Miroslav Tučník, PhD.	Interný odborník	Poslanec
Lagiňová Dana	Interný odborník	Poslanec
Svrčková Ľubica	Interný odborník	Poslanec
Sociálna pracovná skupina		
Ing. Barbora Staňová	Garant	Projektový manažér
Anton Lagíň	Koordinátor	Starosta obce
Gabriel Milan	Interný odborník	Poslanec
Oráviková Slávka	Interný odborník	Poslanec
Ing. Maková Anna, MBA	Interný odborník	Poslanec
Environmentálna pracovná skupina		
Ing. Barbora Staňová	Garant	Projektový manažér
Anton Lagíň	Koordinátor	Starosta obce
Bírošík Martin	Interný odborník	Poslanec
Poliček Anton	Interný odborník	Poslanec
Fapšo Vladislav	Interný odborník	Poslanec

Formulár č. Ú5 – Dohoda o partnerstve

Názov dokumentu	Dohoda o partnerstve pri príprave a realizácii PHSR obce Prečín
Obdobie platnosti	2015-2025
Predmet dohody	Ide o spoluprácu pri spoločných projektoch, finančnú organizačnú, ako i dobrovoľné aktivity v prospech obce
Účastníci dohody	Podnikateľské subjekty a subjekty tretieho sektora v obci, Mikroregionálne združenie, MAS Naše Považie, partnerské a družobné obce
Riadenie procesu	Riadiaci tím určil možných členov pracovných skupín, ako i partnerov v pripravovaných projektoch spolupráce, oslovená bola i široká verejnosť pre konkrétne návrhy projektových zámerov, pracovné skupiny a riadiaci tím bude následne monitorovať plnenie zámerov určených v PHSR.
Financovanie	Projekty uvedené v strategickej, realizačnej a programovej časti



Analýza realizovaných opatrení

Primárnym cieľom štrukturálnej a regionálnej politiky Európskeho spoločenstva je znižovanie regionálnych rozdielov. Táto politika je založená na finančnej solidarite medzi jednotlivými regiónmi. Pomoc jednotlivým regiónom je realizovaná prostredníctvom štrukturálnych fondov a kohézneho fondu, ktoré predstavujú nástroje regionálnej politiky EÚ. V programovom období 2007-2013 finančnú podporu predstavovali:

- Európsky fond regionálneho rozvoja
- Európsky sociálny fond
- Kohézny fond

Cieľom analýzy realizovaných opatrení je vyhodnotenie predchádzajúceho programového obdobia 2007-2013, respektíve projektov, ktoré programovo a realizačne spadajú do daného obdobia. V uvedenom programovom období boli zrealizované v obci Prečín nasledovné projekty:



12	rekonštrukcia budovy materskej školy	2014	100 944,67	2014	4 256,44			4 256,44		
				2013	50 340,28			34 012,78		16 327,50
		2014		2010	9 039,74			9 039,74		
				2009	7 581,48			7 581,48		
				2008	29 726,73			29 726,73		
13	rekonštrukcia verejného osvetlenia	2014	64 556,71			5 984,44		7 704,62	50 867,65	
		2014								
14	výmena vykurovacích telies obecný úrad, výmena kotla a ohrievača zdrav.stredisko	2015	4 209,00	2015				4 209,00		
		2015								
15	projektová dokumentácia Líščí potok	2015	5 340,00	2015	5 340,00		3 500,00	1 840,00		
		2015								
16	kanalizácia Lúky	2015	105 263,16	2015	105 263,16		100 000	5 263,16		
		2015								

Všetky realizované projekty boli snahou o riešenie problémov, ktoré zapríčiňovali znižovanie kvality života obyvateľov. Realizácia aktivít bola uskutočnená prostredníctvom vlastných zdrojov, zdrojov EÚ, štátneho rozpočtu, podpory podnikateľských subjektov a sponzorov.



Formulár č. Ú7 – Titulná strana dokumentu PHSR

Názov:	Program hospodárskeho a sociálneho rozvoja na roky 2015-2025
Územné vymedzenie:	Prečín
Územný plán obce schválený:	Áno
PHSR schválené:	Áno
Dátum platnosti:	17.12.2015
Verzia (Číslo uznesenia):	139/2015
Publikovaný verejne:	

Tabuľka č. 1 Zoznam analyzovaných dokumentov

Zoznam analyzovaných dokumentov			
Názov dokumentu	Platnosť dokumentu	Úroveň dokumentu	Zdroj
Národná stratégia regionálneho rozvoja	2030	Národná	www.mindop.sk
Program hospodárskeho a sociálneho rozvoja VÚC Trenčín na roky 2014-2020	2013 - 2023	Regionálna	www.tsk.sk
Program hospodárskeho a sociálneho rozvoja obce	áno	Miestna	www.precin.eu
Územnoplánovacia dokumentácia obce	Bez obmedzenia	Miestna	www.precin.eu
Program odpadového hospodárstva obce	áno	Miestna	Obecný úrad
Záverečný účet obce	2006-2015	Miestna	Obecný úrad



1 Analytická časť

Obsah:

- Analýza vnútorného prostredia na základe overeného súboru kvantitatívnych a kvalitatívnych dát (ďalej len „dátová základňa“) podľa jednotlivých oblastí vrátane finančnej a hospodárskej situácie
 - Analýza vonkajšieho prostredia – STEEP Analýza
 - Zhodnotenie súčasného stavu územia – SWOT analýza
- Kontrolný zoznam pre hodnotenie možných rizík

Tabuľka č. 2 Zoznam použitých kvantitatívnych a kvalitatívnych dát

Zoznam použitých kvantitatívnych a kvalitatívnych dát		
Oblasť dát/téma	Zdroj dát	Webová stránka
História obce	OÚ Prečín	www.precin.eu
Poloha a prírodné podmienky	OÚ Prečín	www.precin.eu
Kultúra	OÚ Prečín	www.precin.eu
Demografia	Štatistický úrad	www.statistics.sk
Bývanie	Štatistický úrad	www.statistics.sk
Školstvo a vzdelávanie	Štatistický úrad	www.statistics.sk
Zdravotníctvo	OÚ Prečín	www.precin.eu
Sociálna starostlivosť	OÚ Prečín	www.precin.eu
Technická infraštruktúra	Štatistický úrad	www.statistics.sk
Ekonomická situácia	Štatistický úrad	www.statistics.sk



A1. Analýza vnútorného prostredia

1. Základná charakteristika obce

Tabuľka č. 3 Základná charakteristika obce

Číslo základnej územnej jednotky:	SK0226513563
Názov okresu:	Považská Bystrica
Názov kraja:	Trenčiansky kraj
Štatút obce:	Obec
PSC	018 15
Prvá písomná zmienka o obci (rok):	1385
Nadmorská výška stredu obce:	337
Celková výmera územia obce (km ²):	17,63
Počet obyvateľov:	1429
Hustota obyvateľstva (obyvateľ/km ²)	81,05



2. História obce a kultúrne pamiatky

Na území dnešného katastrálne územia obce sa našli sídliskové nálezy halštatskej a púchovskej kultúry, z doby laténskej a rímskej, slovanské z doby veľkomoravskej z 10. – 12. storočia. Najčastejšími nálezmi boli železné nože a klince, ocielka, sklenené korálky, hlinené prasleny a kostené šidlá, čo poukazuje na prítomnosť vyspelej poľnohospodárskej kultúry. V obci ostalo viacero názvov častí, ktoré svedčia o existencii hradu. Patrí sem názov Hradisko - kde kedysi pravdepodobne stál hrad, nakoľko i dnes možno vidieť pozostatky hradného opevnenia a valov. Historické pramene ktoré by však potvrdili jeho existenciu však nie sú. Ďalšou časťou je Vartovňa – skala, ktorá slúžila strážcom – vartášom na pozorovanie okolia. Trhovisko je miesto vedľa Hradiska, ktoré mohlo slúžiť ako trhové miesto. Vojanice je zasa poloha, v ktorej pravdepodobne sídlila vojenská posádka.

Svedčí to teda o osídlení územia ešte pred najstaršou známou písomnou zmienkou z roku 1385 (terra Prichen) . V roku 1469 je obec písomne doložená ako Prechyn, v roku 1485 ako Preczin, maďarsky Precsin, Soltészperecsény. Patrila zemianskej rodine Prečínskovcov a Podmanickovcov, neskôr panstvu Považská Bystrica.

V roku 1637 sa začala komplexná prestavba pôvodne gotického kostola a založená bola luteránska farnosť. V priebehu rokov bola viackrát pričlenená a znova odčlenená od považskobystrickej fary. Samotná rekatolizácia v obci prebiehala pozvoľne - v roku 1674 prestúpilo na katolícku vieru len 26 veriacich, v roku 1699 to bolo však už 103 veriacich. Evanjelikov bolo v tom čase okolo 440.

O zriadení prvej školy v obci nie sú priame dôkazy, prvé záznamy pochádzajú z polovice 17. storočia. Školy slúžili najmä na ozrejmienie kresťanskej viery. Prvá známa škola bola postavená z dreva a nachádzala sa na mieste bývalého bytu pre organistu, neskôr pre notára. Dnes blízko tohto miesta stojí zdravotné stredisko. V roku 1772 bola postavená nová budova školy už z kameňa. Mala rozmery asi 5x6 metrov a mohlo sa v nej učiť asi 20-25 žiakov.

V priebehu rokov sa obyvatelia spolu s farárom snažili o získanie prostriedkov na postavenie novej školy, pretože žiakov pribúdalo a priestory boli značne nevyhovujúce. Po viacerých pokusoch sa farníci rozhodli postaviť úplne novú budovu školy. Vyučovanie v novopostavenej škole sa začalo 15. decembra 1902. Škola bola schopná súčasne vzdelávať už 60-80 žiakov. Neskôr po prvej svetovej vojne bola postavená dvojtriedna škola, ktorá sa neskôr zmenila na trojtriednu.



Ku koncu 19. storočia obec zasiahli dva veľké požiare, ktoré zničili okolo 50 domov. Domy boli z bukoveho a duboveho dreva, väčšinou so slamenou strechou. V tomto období ľudia žili veľmi skromne.

Nosieval sa domáci výrazný prečínsky kroj, ktorý sa zväčša zhotovoval z domácich surovín. Každá dievka si počas „dievčenia“ musela prichystať toľko kusov ženského odevu, aby jej vystačili počas celého života. Tie si potom až do svadby opatrovala a spolu s perinami si ich vzala do nového domova.

V roku 1944 došlo k elektrifikácii obce. V roku 1948 vzniklo prvé futbalové mužstvo – Sokol Prečín, ktorý sa neskôr premenoval na TJ Partizán Prečín. V roku 1950 vzniklo poľovnícke združenie Jastrab (dnes Výr). O rok na to bol dokončený i miestny rozhlas. Výstavba vodovodu prebehla v roku 1968.

Kultúrne pamiatky

V katastrálnom území obce sa nachádza viacero národných kultúrnych pamiatok. Významné kultúrne pamiatky obce znázorňuje nasledovná tabuľka:


Tabuľka č.4 Kultúrne pamiatky

Kultúrna pamiatka	Popis
Kostol narodenia Panny Márie	Národná kultúrna pamiatka vyhlásená v roku 1963. Kostol narodenia Panny Márie z prelomu 14. a 15.storočia. Pôvodný neskorogotický kostol bol renesančne upravený koncom 16. a začiatkom 17.storočia. Upravovaný bol v rokoch 1737, 1752 a 1774. V roku 1784 bol barokovo prestavaný a v 19. storočí bola pristavaná predsieň. Je jednolodový, jednovežový. Má obdĺžnikový pôdorys s polygonálnym záverom. Stojí na návrší nad obcou pri cintoríne.
Kaplnka sv. Anny	Baroková kaplnka z roku 1758, upravovaná koncom 18. storočia a obnovená v roku 1907. Jednolodová s rovným uzáverom presbytéria, zaklenutá krížovými klenbami. Hlavný oltár je z konca 18. stor.
Pomník padlým v 2.svetovej vojne	Národná kultúrna pamiatka vyhlásená v roku 1963. Pomník padlým v 2. svetovej vojne postavený v roku 1947. Obdĺžnikový pôdorys. Stojí napravo v svahu pri ceste smerom na Domanižu.

Zdroj: www.pamiatky.sk



Obrázok č. 1 Kostol narodenia Panny Márie



Obrázok č. 2 Kaplnka sv. Anny



Obrázok č. 3 Pomník padlým v 2. sv. vojne

Významné osobnosti obce

Tabuľka č. 5 Významné osobnosti obce

Meno	Žil v období	Funkcia
Mikuláš Kuliffay	Prelom 17.-18. st.	Tretí známy učiteľ v obci
Ján Hôrka	Prvá pol. 18. st.	Kat. farár, podarcidiakon
Juraj Krabáč	Druhá pol. 18. st.	Učiteľ
František Lipták	Začiatok 19. st.	Riaditeľ školy, kronikár

Zdroj: Vlastné spracovanie na základe údajov z OcÚ,2015



3. Poloha, prírodné podmienky a životné prostredie

Z geografického hľadiska leží obec v sústave Strážovské vrchy, podcelku Súľovské skaly, Súľovsko-prečínska kotlina, na sútoku riek Domanižanka a Bodianka. Hranice katastrálneho územia obce tvoria ďalej hranice katastrálnych území obce Považská Bystrica (m.č.HornýMoštenec), Zemiarsky Kvášov, Počarová, Domaniža, Ďurdové, Podskalie, Malé Lednice, Veľká Čierna, Bodiná , Praznov.

Tabuľka č.6Vzdialenosti významných miest od obce

Vzdialenosť okresného mesta	Považská Bystrica	8km
Vzdialenosť do krajského mesta	Trenčín	52 km
Vzdialenosť do hlavného mesta	Bratislava	175 km

3.1 Vymedzenie územia

V rámci územno-správnej organizácie patrí riešené územie k osídleniu vidieckeho významu v okrese Považská Bystrica v Trenčianskom kraji. Kataster obce pozostáva z dvoch katastrálnych území, Prečín a Zemiarska Závada - tá je samostatná miestna časť. Sú to dve od seba oddelené sídelné jednotky. Zemiarska Závada sa nachádza cca 6 km od Prečína.

3.2 Geomorfologické a geologické pomery

Obec Prečín obklopujú kopce Strážovských vrchov, nachádza sa v južnej časti Súľovsko-prečínskej kotliny na sútoku riek Domanižanka a Bodianka. V súčasnosti patrí k obci i miestna časť Zemiarska Závada. Chotár má rozlohu 1736 hektárov. Lemujú ho skalnaté vápencové vrchy so zmiešaným drevnatým porastom – Trávna (635 metrov nadmorskej výšky), Ostrý vrch (617), Čierna hora (732), Sokolín (702), Stráne (837), Končiny (708), Bukovina (602), či kopce, ktorých úpätie sa dvíha priamo od posledných domov – Hradisko (548), Roháč (571), Trhovisko (647). Najnižší bod chotára má 322 metrov nadmorskej výšky. Na území obce sa nachádzajú kvapľové jaskyne i niekoľko tzv. skalných miest. Geologické podložie vzniklo prevažne v mladších druhohorách, pôda prevažuje vápenatka, tzv. rendzina s vysokým obsahom hlinito-ílových častí a kamenia.

3.3 Hydrologické pomery

Kataster obce Prečín spadá do chráneného vodohospodárskeho územia – CHVO Strážovské vrchy. Tok Domanižanka je vodohospodársky významný vodný tok. Vodárenské vodné toky sa v riešenom území nenachádzajú.



3.4 Klimatické pomery

Klimatické pomery sú charakterizované kotlinovou a horskou klímou. Kotlinová klíma je mierne teplá, až chladná, vlhká, až veľmi vlhká, s malou inverziou teplôt. Priemerná teplota v januári je -3°C , v júli 18°C , priemerné ročné zrážky sa pohybujú okolo 860 mm. Priemerná dlhodobá ročná teplota vzduchu za obdobie rokov 1975 - 1997 je $8,0^{\circ}\text{C}$. V dlhodobom normále je najteplejším mesiacom júl s priemernou mesačnou teplotou vzduchu $17,7^{\circ}\text{C}$, najchladnejším január $-2,8^{\circ}\text{C}$. Zrážkovo najbohatší je mesiac jún v ktorom spadne v priemere 97,7 mm zrážok. Naopak dlhodobé zrážkové minimum pripadá na mesiac február (37,7 mm).

3.5 Rastlinstvo a živočíšstvo

Rastlinstvo

Vyznačuje sa bohatou vápencovou flórou so zastúpením teplomilných panónskych druhov, horských a vysokohorských karpatských druhov. Územie je bohaté na skalné útvary, z nich najatraktívnejšie boli vyhlásené za maloplošné chránené územia. Pestré mikroklimatické podmienky územia umožnili osídlenie teplomilným druhom na výhrevných južne orientovaných skalách, zástupcovia horskej flóry našli útočisko na chladnejších tienených skalných stenách a úžľabinách na severných svahoch, niekedy aj v pomerne malej nadmorskej výške. Podstatný vplyv na charakter flóry má aj severo-južná orientácia pohoria Strážovské vrchy.

Dominantnými travinnými druhmi skalných mačinových spoločenstiev sú kostrava tvrdá, ostrevka vápnomilná a ostrica nízka. Z horských druhov sa tu nachádzajú astra alpínska, hlaváč lesklý a výslnných južne orientovaných skalných stenách rastú teplomilné druhy ako, bodliak kopcový, cesnak bledožltý, devätorka rozprestretá, devätorník veľkokvetý, devätorníkovec sivý, guľôčka bodkovaná.

Živočíšstvo

Vyznačuje sa veľkou diverzitou. Okrem lesných druhov sú hojné i druhy vyskytujúce sa v skalných, lúčnych, xerothermných a mokraďových biotopoch.

Vo vápnených prameniskách žijú vzácne druhy mäkkýšov – glaciálny relikv pimplík močiarny a pimplík mokraďový. Oba sú zároveň aj druhy európskeho významu. V NPR Súľovské skaly bol zistený v trávnatých xerothermných lokalitách veľmi vzácny druh pavúka komôrkár pontický, ktorý je ohrozený a v súčasnosti je známy len z niekoľkých lokalít v rámci SR.

Z obojživelníkov boli zaznamenané: salamandra škvrnitá, mlok bodkovaný, mlok horský, kunkažltobruchá, ropucha bradavičnatá. Z plazov sa tu vyskytuje: jašterica bystrá, jašterica živorodá, slepúch lámavý, užovka obojková.

Na skalné biotopy je viazaný sokol sťahovavý. Strážovské vrchy sú jedným z pohorí, kde má optimálne podmienky a hustotu populácie. Výskyt orla skalného je veľmi ojedinelý. Koncom zimy môžeme počuť na viacerých skalnatých lokalitách húkanie výra skalného. Jeho silueta je zobrazená aj v znaku CHKO Strážovské vrchy.



Každoročne je monitorovaná početnosť veľkých šeliem (vlk, rys, medveď). Správa CHKO Strážovské vrchy každoročne uskutočňuje monitoring prítomnosti vydry riečnej na vybraných tokoch.

3.6 Chránené územia

Chránená krajinná oblasť Strážovské vrchy.

Katastrálne územie obce Prečín patrí spolu s obcami Trstie, Slopná, Pružina, Zemianska Závada, Ďurďové, Podskalie, Počarová, Malé Lednice, Horný Moštenec, Zemiansky Kvašov, Plevník-Drienové, Domaniža, P. Bystrica, P. Teplá, Podmanín, Praznov, Bodiná, Kostolev, Vrchteplá a Záskanie do chránenej krajinej oblasti CHKO Strážovské vrchy. Vyhlásené bolo za účelom ochrany pozoruhodných tvarov reliéfu, najmä bralných a krasových foriem, tiesňav, hrebeňov, erózných kotlín, biofondu a genofondu rastlinných a živočíšnych spoločenstiev a ukážkových častí krajiny Strážovských a Súľovských vrchov.

V zmysle zákona NR SR č. 543/2002 Z.z. o ochrane prírody a krajiny platí pre riešené územie I. stupeň ochrany a spadá do CHKO Strážovské vrchy s druhým stupňom ochrany.

PP Prečínska skalka

O rozlohe 3,78 ha, za prírodnú pamiatku bola vyhlásená v roku 1994.

Je budovaná najmä súvrstviami paleogénnych zlepcov so zvetralými skalnými útvarmi. Predmetom ochrany je zachovanie morfológicky zaujímavého súboru skalných útvarov karbonátových zlepcov a brekcií. Hodnotu územia zvyšuje floristická pestrosť biotopu s výskytom jedného endemického druhu, viacerých vzácnych a ohrozených druhov a tiež výskyt viacerých chránených a ohrozených druhov živočíchov.

Platí tu 5. stupeň ochrany podľa zákona č. 543/2003 Z.z. Horolezecká činnosť pre členov JAMES je tu povolená časovo obmedzenou výnimkou MŽP.

V roku 2012 bol vyhlásený **CHA Svarkovica** na parc.č.962/2-časť, s rozlohou 1,34 ha. Uplatňuje sa tu 4.stupeň ochrany.

Európska sústava chránených území NATURA 2000

Navrhované územie európskeho významu SKUEV 0256 Strážovské vrchy

Približne štyri pätiny katastrálneho územia obce Prečín a celý kataster Zemianska Závada sa nachádza v SKUEV 0256 Strážovské vrchy, ktoré je navrhované z dôvodu ochrany biotopov európskeho významu: kyslomilné bukové lesy, dealpínske travinnobylinné porasty, suchomilné travinnobylinné a krovinné porasty na vápnom podloží.

Chránené vtáčie územie CHVÚ 028 - Strážovské vrchy

V katastrálnom území obce Prečín je hranica chráneného vtáčieho územia CHVÚ 028 Strážovské vrchy skoro totožná s hranicou navrhovaného územia európskeho významu SKUEV0256 Strážovské vrchy. Územie je tvorené prevažne lesnými a skalnými biotopmi.



Strážovské vrchy sú jedným z troch najvýznamnejších území na Slovensku pre hniezdenie druhov sokol sťahovavý a výr.

Jaskyne a prírodné vodopády

Závadské jaskyne sa nachádzajú v južnej časti Súľovských vrchov, južne od obce Zemianska Závada na západnom svahu vrchu Skálie (714 m). Veľká i Malá Závadská jaskyňa predstavujú horizontálne jaskyne asi 80 m nad dnom Temnej dolinky

Veľká Závadská jaskyňa (Veľká tmná jaskyňa, 607 m n. m.) dosahuje dĺžku 100 m. Jej hlavná chodba sa vytvorila pozdĺž výraznej tektonickej poruchy.

Malá Závadská jaskyňa (Malá tmná jaskyňa, 602 m n. m.) dlhá 45 m je takisto vytvorená pozdĺž výrazných tektonických porúch. Medzi týmito jaskyňami sa údajne nachádza tretia jaskyňa. V týchto miestach tamojší jaskyniari odstraňovaním sedimentov odkryli časť predpokladanej jaskyne. Obe jaskyne sa však už nachádzajú v katastrálnom území Horného Moštenca.



4. Technická infraštruktúra

Tabuľka č. 7 Stav technickej infraštruktúry

Infraštruktúra	Ukazovateľ	Súčasný stav	Budúci stav
Pošta	áno/nie	áno	áno
Káblková televízia	áno/nie	áno	áno
Verejný vodovod	pokrytie v %	áno	áno
Vlastný zdroj pitnej vody	názov/výdatnosť	áno	áno
Verejná kanalizácia dažďová	pokrytie v %	30%	100%
Kanalizačná sieť pripojená na ČOV	pokrytie v %	70%	100%
Rozvodná sieť plynu	pokrytie v %	85%	100%
Verejný internet	áno/nie	nie	áno
Verejný prístupový bod	áno/nie	nie	áno
Internetová kaviareň	áno/nie	nie	áno
Počet počítačov pre verejný prístup do siete internetu	počet	3	5
Pokrytie signálom Orange	%	90%	100%
Pokrytie signálom Telekom	%	90%	100%
Pokrytie signálom O ₂	%	80%	100%
Verejné studne	počet	0	0
Pramene pitnej vody	počet/výdatnosť	0	0
Vodojemy	počet/objem	2	2
Priemyselná zóna-výrobná	počet firiem	0	1
Priemyselná zóna-skladové hospodárstvo	Skladová plocha v m ²	0	1
Skládka TKO	áno/nie	0	0
Separovaný zber	áno/nie	áno	Áno
Zberný dvor pre separovaný zber	áno/nie	áno	áno
Kompostovisko	áno/nie	nie	áno
Cintorín	počet	3	3
Dom smútku	počet	2	2



4.1 Odkanalizovanie a čistenie odpadových vôd

V obci Prečín je vybudovaná nová verejná kanalizácia s celkovou dĺžkou takmer 21,4 km, 3 čerpacie stanice splaškov, 167,5 m výtlačného kanalizačného potrubia. Projekt „ČOV a kanalizačný systém v Považskej Bystrici“ je súčasťou programu ISPA/ Kohézny fond, financovaného čiastočne z fondov Európskej únie.

Na túto kanalizačnú vetvu bolo doposiaľ v obci Prečín napojených asi 70 % domácností. V Zemianskej Závade kanalizačná sieť nie je vybudovaná.

V obci sa nachádza niekoľko malých súkromných čističiek odpadových vôd.

4.2 Zásobovanie pitnou vodou

Prečín i časť Zemianska Závada sú zásobované vodou z verejného vodovodu, ktorým je pokrytá takmer celá obec. V obci Zemianska Závada sa nachádza vlastný zdroj pitnej vody.

Prečín je zásobovaný pitnou vodou z vodného zdroja Sádочné, ktorý je súčasťou Považsko-bystrického skupinového vodovodu v správe Považskej vodárenskej spoločnosti. Pripojenie obce bolo vybudované v rokoch 1970 – 1972 po realizácii skupinového vodovodu pre Považskú Bystricu.

Pre obec Prečín je zdrojom vody prívod zo Sádочného DN 350, ktorým je privedená voda do prerušovacieho vodojemu obsahu $1 \times 100 \text{ m}^3$ a odtiaľ je voda ďalej dopravovaná do Považskej Bystrice. Vodojem má kótu 388/392 m.n.m. a zástavba v obci je výškovo rozložená od 325 do 365 m.n.m. Cez obec je okrem prívodu zo Sádочného DN 350 vedený tiež diaľkový vodovod Čertova skala – Považská Bystrica DN 500.

Vodovod hlavnej vetvy zaťažuje dopravná vyťaženosť cesty II/517, čo spôsobuje časté poruchy (poškodenia) vodovodu.

Vodovod v časti, kde boli najčastejšie poruchy, bol v rokoch 2012-2014 rekonštruovaný.

Zemianska Závada využíva vodný zdroj v Zemianskej Závade v lokalite „Pod Malenicou“, z ktorého je voda privedená potrubím DN 80 a 100 do vodojemu obsahu 50 m^3 . Výdatnosť vodného zdroja je 0.2 l.s^{-1} , kóta dna pramennej komory je 545,50 m.n.m., kóty vodojemu - 499,50/497/50 m.n.m. Rozvodná sieť v obci je vybudovaná z potrubia PVC priemer 110 a 90. Rozvod vodovodu bol vybudovaný v r. 1974, pričom na vodovod je pripojených 100 % obyvateľov.

4.3 Zásobovanie elektrickou energiou

Územie obce Prečín je zásobované el.energiou z 22 kV vedenia linky 223, ktorá je vedená z Považskej Bystrice. Na jej trase sú trafostanice: Biely Potok, Stred obce, Vlčí kruh, Lúky a Ohrádky.

Sekundárna sieť je prevedená na betónových podperných bodoch.

V obci sa nachádza malá vodná elektrárň prevádzkovaná súkromnou osobou. Elektrárň slúžila kedysi mlynu a píle, dnes je funkčná už len píla.



Zemianska Závada je zásobovaná el.energiou z 22 kV vedenia linky č.223. V k.ú. je inštalovaná 1 trafostanica. Sekundárna sieť je prevedená na betónových podperných bodoch.

Katastrálnym územím Zemianska Závada prechádza vonkajšie nadzemné elektrické 400 kV vedenie V495 Bošáca – Varín.

4.4 Zásobovanie plynom a teplom

V obci Prečín je v súčasnosti vybudovaný plynovod, ktorý zásobuje celú zástavbu plynom. Plynovod je uložený v krajnici miestnych komunikácií, po strane hustejšej zástavby, pripojenie jednotlivých objektov sa rieši cez domové prípojky, pre každý objekt samostatne. V obci je stredotlakový rozvod.

V miestnej časti Zemianska Závada nie je vybudovaný plynovod.

4.5 Verejné osvetlenie a obecný rozhlas

Rozvod miestneho rozhlasu je vybudovaný a situovaný na stĺpoch verejného osvetlenia. Verejné osvetlenie je výbojkovými svietidlami realizované vzdušným vedením po betónových stĺpoch nízkonapäťovej siete. Osvetlenie i rozhlas sa nachádzajú v oboch katastrálnych územiach. Verejné osvetlenie bolo rekonštruované v rokoch 2013-2014. Miestny rozhlas vyžaduje rekonštrukciu.

4.6 Telekomunikácie

K.ú. Prečín je pripojené na digitálnu ústredňu. Je pokryté signálom Orange a T-Mobile. Operátori majú v obci svoje vykryvače. Pretože T-com sa riadi výhradne situáciou trhu, ďalší rozvoj telefonizácie bude závisieť od záujmu o tento druh služby v danej lokalite. Rozsah telekomunikačného spojenia a jeho zariadení je stanovený súčasným inštalovaným stavom v obci.

4.7 Odpadové hospodárstvo

Likvidáciu odpadu v obci Prečín zabezpečuje firma MEGAWASTE. Z obce sa komunálny odpad odváža jeden krát za dva týždne na skládku odpadu vo Sverepci.

V obci sa triedia: plasty, sklo, papier a elektroodpad. Plasty sa odkladajú do PET vriec, ktoré občanom poskytuje obec a sa odvážajú z obce raz za mesiac. Sklo sa odváža asi každých 10 týždňov. Dvakrát do roka obec zabezpečuje aj odvoz elektronického odpadu.



5. Doprava

Celý región má veľmi dobrú dopravnú polohu, pretože sa tu koncentruje viacero celoštátnych väzieb európskeho významu. Napríklad trasa Terst – Bratislava, Trenčín – Žilina – Košice – Ukrajina (diaľnica D1). Okresom prechádza i stredný severojužný koridor Ponitriansko-trenčiansko-žilinský. Okres ťaží i z blízkosti s Českou republikou, kde je dobré dopravné spojenie cestnou, ale i železničnou dopravou. Významnou dopravnou križovatkou v tomto smere je najmä mesto Púchov s priamym železničným napojením na Českú republiku. Obce okresu ťažia i z dobudovanej časti diaľnice D1, ktorá spája 2 krajské mestá Trenčín a Žilina, ktoré okrem dobrého dopravného napojenia využívajú i leteckú dopravu, pretože v Trenčíne je letisko, ktoré bolo pôvodne určené na vojenské lety, dnes je využívané i na lety civilné. V Žiline sa nachádza letisko so štatútom medzinárodného letiska s nepravidelnou dopravou.

5.1 Cestná

Hlavnou dopravnou a urbanizačnou osou územia je cesta II/ 517 Považská Bystrica - Rajec. Vlastníkom je Trenčiansky samosprávny kraj, správcom Regionálna správa ciest v Považskej Bystrici. Na ňu je napojená cesta III. triedy do miestnej časti Zemianska Závada. Cesty plnia funkciu zbernej a obslužnej komunikácie územia. Dopravný skelet územia doplňuje sieť jestvujúcich a navrhovaných miestnych komunikácií, ktoré plnia funkciu obslužnú, respektíve prístupovú. Z obce je cestné spojenie smerom na obec Bodiná.

5.2 Miestna

Celková dĺžka miestnych komunikácií je cca 7,7 km. Miestne komunikácie sú upravované z rozpočtu obce postupne podľa nutnosti.

Miestnu dopravnú sieť tvoria miestne komunikácie s asfaltovou povrchovou úpravou.

Chodníky sú vybudované obojsmerne v centre obce. Jednostranný chodník sa nachádza v lokalite Chmelnica aj pri základnej škole.

5.3 Hromadná

Obyvatelia majú možnosť využiť dopravné služby SAD Trenčín denne celkovo cca 30-krát v pracovných dňoch. Prvý autobus odchádza do obce v pracovných dňoch o 05:50 hodine z Považskej Bystrice, posledný o cca 22:45 hodine. Z obce do Považskej Bystrice odchádza prvý autobus o 04:56 hodine, posledný o 21:19, v celkovom počte 31 spojov. Uvedenú frekvenciu autobusového spojenia možno považovať za primeranú, vzhľadom na veľkosť obce.



5.4 Statická

V obci je v prevažnej miere zástavba rodinných domov. Obyvatelia parkujú vo dvoroch, alebo využívajú vlastné garáže. Pre zariadenia občianskej vybavenosti a služieb, ako aj pre bežné potreby odstavenia motorových vozidiel, slúžia plochy vedľa miestnych komunikácií alebo priamo krajnice vozoviek.

Plochy statickej dopravy sa nachádzajú pred objektom obecného úradu, kultúrneho domu, v okolí cintorína, pri športovom areály. Sú v neuspokojivom stavebno-technickom stave. V nasledujúcom období je treba previesť ich rekonštrukciu. Pri zdravotnom stredisku je parkovisko po rekonštrukcii.

5.5 Železničná

Intravilánom obce, neprechádza železničná trať, obyvatelia majú možnosť využiť kombinovaný druh dopravy v spojení cestná hromadná doprava a železničná doprava. Vlakové stanice sa nachádzajú v okresnom meste vzdialenom cca 8 km.

5.6 Vodná a Letecká

V okrese sa nenachádza letisko. Najbližšie letecké služby môžu obyvatelia využiť v meste Žilina, prípadne v krajskom meste Trenčín.

Vodná doprava sa na Slovensku vykonáva na riekach:

- Dunaj (172 km)
- Váh (78,8 km)
- Bodrog (7,8 km)

Na ostatných vodných plochách sa vykonáva prevažne rekreačná a technologická plavba.

Pre lodnú osobnú i nákladnú dopravu má na Slovensku zásadný význam rieka Dunaj, ktorá je najvýznamnejšou riečnou dopravnou tepnou. Spája Bratislavu, Viedeň a Budapešť, resp. Slovensko s Rakúskom a Maďarskom a vďaka kanálu Dunaj-Rýn-Mohan prepája Severné more s Čiernym morom.



6. Demografia

Pre určenie situácie v obci, úrovne jej sociálneho rozvoja, ale i samotnej kvality života v obci slúži viacero ukazovateľov medzi ktoré patrí i vývoj počtu obyvateľstva, prirodzený prírastok/úbytok obyvateľstva, hustota obyvateľstva a iné.

6.1 Vývoj počtu obyvateľov

Celoslovenský trend je znižovanie počtu obyvateľov, ktorý je spojený so starnutím populácie, s nižšou pôrodnosťou a vyššou úmrtnosťou.

Tabuľka č. 8 Vývoj počtu obyvateľov

Rok	2006	2007	2008	2009	2010	2011	2012	2013	2014
Počet obyvateľov	1409	1396	1386	1398	1404	1400	1427	1429	1440

Zdroj: www.statistics.sk

Celkový počet obyvateľov vykazuje v sledovanom období zvyšovanie počtu obyvateľov. V rokoch 2006 – 2008 sa demografický vývoj pohyboval v znamení znižovania počtu obyvateľov. Avšak od roku 2008 sledujeme neustále zvyšovanie počtu. Z pôvodných 1409 obyvateľov v roku 2006 až na 1440 obyvateľov v roku 2014. Obec Prečín je teda svetlou výnimkou v demografickom vývoji v porovnaní s celoslovenským priemerom.

6.2 Prirodzený prírastok/úbytok obyvateľstva

Prirodzený prírastok, resp. úbytok obyvateľstva je rozdiel medzi narodenými a zomretými obyvateľmi v obci. Celoslovenský trend je spojený s vyššou mierou úmrtnosti ako pôrodnosti. Migračné saldo je rozdiel medzi počtom prisťahovaných a odsťahovaných v obci. Celkový prírastok je súčet prirodzeného prírastku a prírastku sťahovaním.

Tabuľka č. 9 Celkový prírastok obyvateľstva

Rok	Prirodzený prírastok/úbytok	Migračné saldo	Celkový prírastok
2006	-8	26	18
2007	-3	-10	-13
2008	-9	-1	-10
2009	1	11	12
2010	-4	10	6
2011	2	-4	-2
2012	10	17	27
2013	-3	5	2
2014	0	11	11

Zdroj: www.statistics.sk

Z tabuľky uvedenej vyššie vyplýva, že obec Prečín mala v roku 2012 prirodzený prírastok obyvateľstva 10 osôb. Obec je najmä v posledných troch rokoch zaujímavá pre nových obyvateľov, najmä rodiny s deťmi. Vidieť to na pozitívnom migračnom salde, ale i celkovom



prírastku obyvateľstva. Preto možno povedať, že obec Prečín má veľký rozvojový potenciál ako obec vhodná pre život obyvateľov všetkých vekových kategórií.

6.3 Veková štruktúra

Tabuľka vekovej štruktúry obyvateľstva predstavuje rozdelenie obyvateľov do troch kategórií podľa veku. Ide o obyvateľov v predproduktívnom veku, produktívnom veku a poproduktívnom veku. Na základe tejto štatistiky možno určiť, či ide o obec so staršími obyvateľmi, ktorá má nižší rozvojový potenciál, alebo o obec s mladými rodinami, kde možno očakávať nárast obyvateľstva.

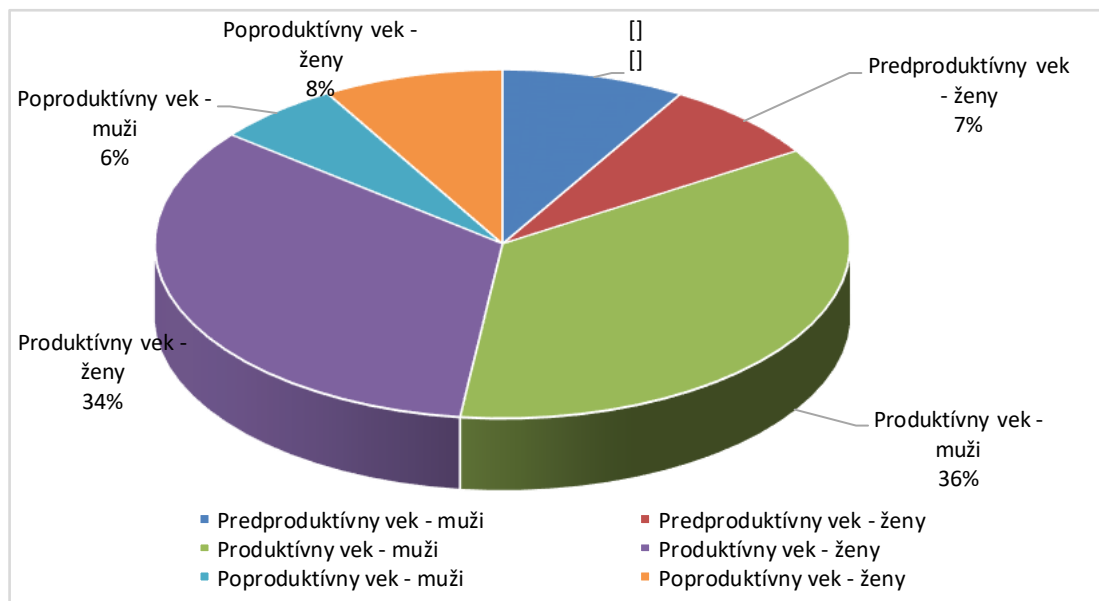
Tabuľka č. 10 Veková kategória obyvateľstva

Veková kategória	2006	2007	2008	2009	2010	2011	2012	2013	2014
Počet obyvateľov celkom	1409	1396	1386	1398	1404	1400	1427	1429	1440
Predproduktívny vek – muži (0-14)	148	140	128	120	117	110	118	118	123
%	10,5	10,0	9,2	8,6	8,3	7,9	8,3	8,3	8,5
Predproduktívny vek – ženy (0-14)	119	110	106	111	105	109	105	105	108
%	8,4	7,9	7,6	7,9	7,5	7,8	7,4	7,3	7,5
Produktívny vek – muži (15-59)	504	472	474	483	486	510	517	517	517
%	35,8	33,8	34,2	34,5	34,6	36,4	36,2	36,2	35,9
Produktívny vek – ženy (15-54)	475	389	393	392	397	482	485	485	487
%	33,7	27,9	28,4	28,0	28,3	34,4	34,0	33,9	33,8
Poproduktívny vek – muži (60+)	66	102	105	109	108	79	80	82	84
%	4,7	7,3	7,6	7,8	7,7	5,6	5,6	5,7	5,8
Poproduktívny vek – ženy (55+)	97	183	180	183	191	110	122	122	121
%	6,9	13,1	13,0	13,1	13,6	7,9	8,5	8,5	8,4

Zdroj: www.statistics.sk



Graf 1: Veková kategória obyvateľstva v obci za rok 2014

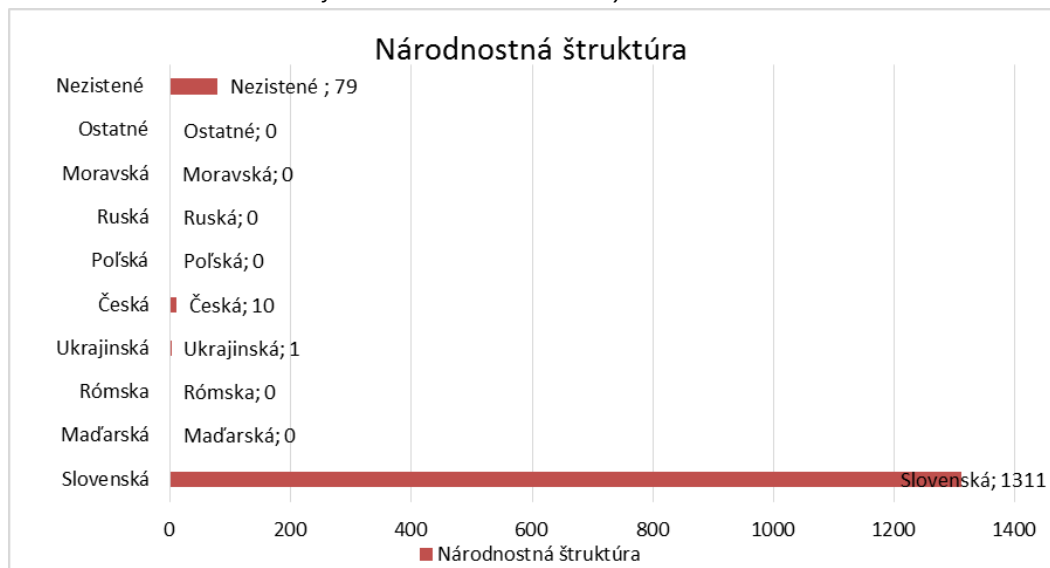


Z tabuľky a grafu vyplýva, že v obci sa nachádza najväčší podiel obyvateľov v produktívnom veku, spolu až 70%. V predproduktívnom veku je 16% obyvateľstva a poproduktívnom veku 14% obyvateľov. Uvedený trend je skôr pozitívny, nakoľko je skôr výnimkou aby sa v obci nachádzal väčší podiel obyvateľstva v predproduktívnom veku ako v poproduktívnom.

6.4 Národnostná štruktúra

Národnostná štruktúra v obci je ukazovateľom problematiky národnostných menšín, ich komunitného života a začlenenia do spoločnosti. Vzhľadom na blízkosť hraníc s Českou republikou je možné očakávať nárast českých občanov v obci.

Graf 2: Národnostná štruktúra obyvateľstva v obci





V obci má najväčší podiel slovenská národnosť, k českej národnosti sa prihlásilo 10 obyvateľov.

6.5 Vzdelanostná štruktúra

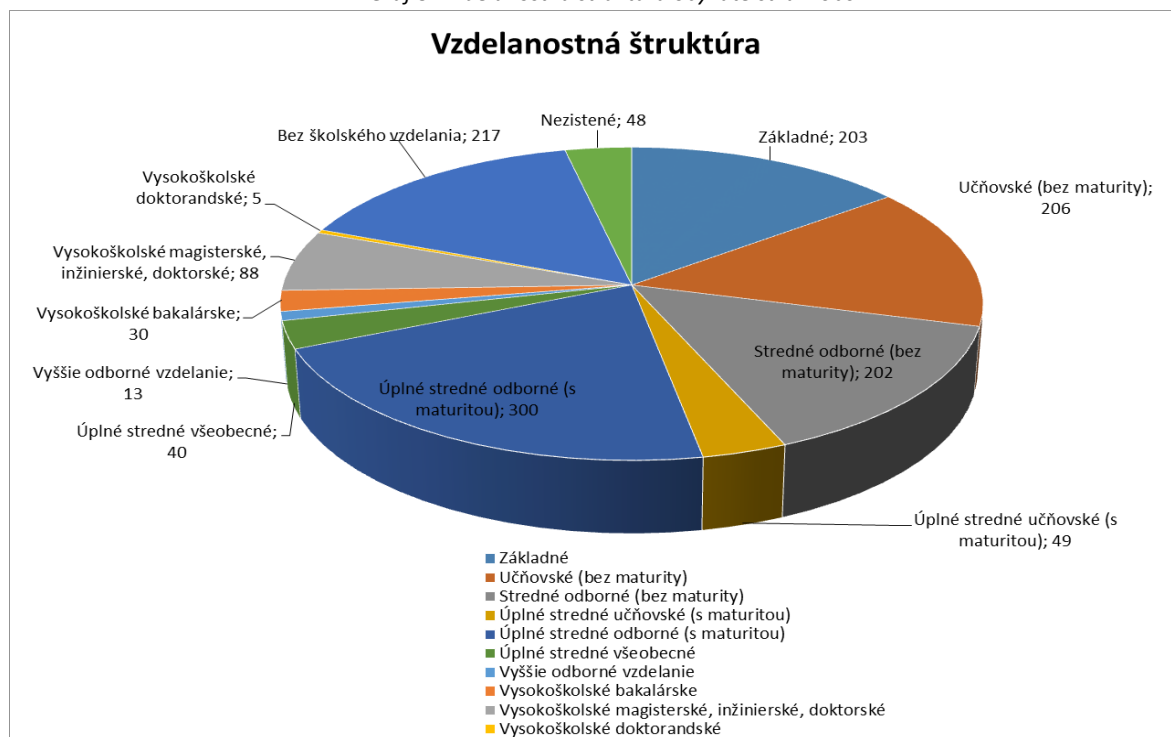
Vzdelanostná štruktúra predstavuje nielen úroveň vzdelania obyvateľov, ale i ich uplatnenia na trhu práce.

Tabuľka č.11 Vzdelanostná štruktúra

Najvyšší skončený stupeň školského vzdelania	Spolu
Základné	203
Učňovské (bez maturity)	206
Stredne odborne (bez maturity)	202
Úplne stredne učňovské (s maturitou)	49
Úplne stredne odborne (s maturitou)	300
Úplne stredne všeobecne	40
Vyššie	13
Vysokoškolské bakalárske	30
Vysokoškolské magisterské, inžinierske, doktorské	88
Vysokoškolské doktorandské	5
Ostatný bez udania školského vzdelania	48
Ostatný bez školského vzdelania	217
Súhrn	1401

Zdroj: www.statistics.sk

Graf 3: Vzdelanostná štruktúra obyvateľstva v obci



Vzdelanostná štruktúra obyvateľov obce má nasledovnú štruktúru. Najväčší podiel vzdelania je úplne stredné odborné s maturitou a učňovské bez maturity. Základné vzdelanie má 15% obyvateľov. Naopak, vysokoškolské vzdelanie má 88 obyvateľov.



7. Ekonomická štruktúra

Ekonomickú štruktúru vytvárajú podnikateľské subjekty alokované v obci a ich zameranie. Podieľajú sa na tvorbe hrubého domáceho produktu, ponúkajú pracovné príležitosti a s tým súvisiace osobné dôchodky pre obyvateľstvo, prispievajú k rozvoju obce prostredníctvom miestnych daní. Sú teda hlavnou silou ekonomického rozvoja v obci. Na ekonomickom rozvoji obce sa podieľa i miestna samospráva, predovšetkým vytváraním podmienok pre rozvoj podnikania, ale i priamou podnikateľskou činnosťou.

7.1 Miera nezamestnanosti

Vyjadruje pomer počtu nezamestnaných k počtu ekonomicky aktívneho obyvateľstva.

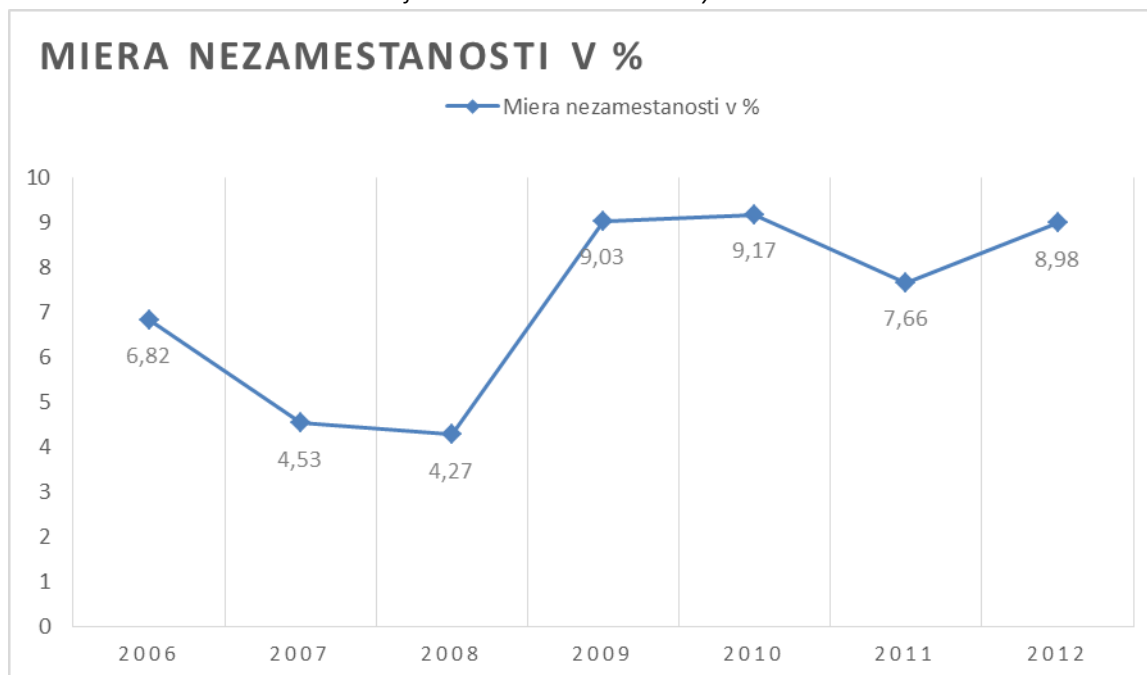
Tabuľka č. 12 Miera nezamestnanosti

Rok	2006	2007	2008	2009	2010	2011	2012
Miera nezamestnanosti v %	6,82	4,53	4,27	9,03	9,17	7,66	8,98

Zdroj: www.statistics.sk

Miera nezamestnanosti bola v obci zvýšená v rokoch 2008-2010, kedy stúpla o viac ako 5 % bodov. Išlo o celoslovenský prejav svetovej krízy. V roku 2011 možno sledovať znižovanie miery nezamestnanosti, avšak v roku 2012 vidieť opätovný nárast.

Graf 4: Miera nezamestnanosti obyvateľstva





7.2 Evidovaní uchádzači o zamestnanie

Predstavuje počet ekonomicky aktívneho obyvateľstva, ktorí hľadajú prácu a sú ihneď pripravení nastúpiť do zamestnania.

Tabuľka č. 13 Evidovaní uchádzači o zamestnanie

Rok	2006	2007	2008	2009	2010	2011	2012	2013	2014
Počet	44	39	37	79	81	76	90	82	76

Zdroj: www.statistics.sk

V rokoch 2009 až 2012 možno vidieť výrazné zvýšenie počtu uchádzačov o zamestnanie, avšak od roku 2013 má tento ukazovateľ klesajúcu tendenciu s miernymi výkyvmi.

7.3 Evidencia mimovládnych subjektov

Formulár č. A 1 Evidencia mimovládnych subjektov

P. č.	Názov:
<u>1</u>	FK Partizán Prečín
<u>2</u>	Hravé medved'atá
<u>3</u>	Občianske združenie Limbora
<u>4</u>	Združenie mládeže v Prečine
<u>5</u>	Združenie rodičov Základnej školy Prečín



8. Sociálna infraštruktúra

8.1 Domový a bytový fond

V roku 2014 tvorí bytový fond 505 rodinných domov v Prečíne a 90 v Zemianskej Závade. Obyvatelia obce podľa tradície a prieskumov majú záujem prevažne o samostatne stojace rodinné domy. Na základe tejto skutočnosti je rozvoj obce zameraný najmä na vytvorenie nových plôch pre rozvoj bývania – formou IBV.

Cieľom je teda zvýšenie predpokladaného nárastu obyvateľstva a vytvorenie priaznivých podmienok pre zvýšenie kvality bývania. Individuálna bytová výstavba sa bude realizovať prednostne v zastavanej časti obce v existujúcich prielukách, na voľných plochách a tiež formou prestavieb a nadstavieb existujúceho bytového fondu.

Nájomný bytový dom je v záujme obce vybudovať v nasledujúcom období, potrebné však bude doriešiť vysporiadanie pozemkov.

8.2 Školstvo

MŠ – predškolské zariadenie (v súčasnosti cca 50 detí) Je plne vyťažená, okrem detí z obce Prečína a miestnej časti Zemianska Závada ju využívajú deti z obcí Bodiná a Počarová. Materská škola prešla rekonštrukciou. Potrebné bude rekonštruovať vnútorné inštalácie, vykurovanie, vybavenie a oplotenie areálu.

Základná škola v obci Prečín poskytuje vyučovanie po 4. triedu základného vzdelania. Pedagogický personál tvorí 5 učiteľov a jedna vychovávateľka. Základnú školu navštevujú aj žiaci z okolitých obcí a to z obce Bodiná, Počarová a časť žiakov dochádza zo Zemianskej Závady. V školskom roku 2014/1015 sa vyučuje v 4 triedach s počtom cca 45 žiakov. Škola si vyžaduje rekonštrukciu.

Základná škola v Zemianskej Závade bola prevádzkovaná od r.1929 až do r.1979, skoro 51 rokov. Od 1.septembra 1979 deti v predškolskom veku navštevujú MŠ v Prečíne a školopovinné deti navštevujú základné školy v Prečíne a Domaníži.

Súhrnne možno konštatovať, že súčasná prevádzka základnej školy nie je optimálna. Súčasný dispozičný priestor školy sú dostatočné, ale stavebno-technický stav hlavného objektu je nevhodný. Škola prešla čiastočnou rekonštrukciou - výmena okien na hlavnej budove, fasáda zostala nezateplená.

Niektoré triedy disponujú moderným vybavením interaktívnej tabule, televízie. Škola organizuje časté kultúrne akcie pre svojich žiakov akými sú napr. školská akadémia, vianočná besiedka, cvičenia v prírode a taktiež zabezpečuje výchovu detí k národnému povedomiu - tance, piesne, rozprávky, divadielka. Je tu taktiež zabezpečená mimoškolská výučba anglického jazyka, tanečný krúžok a pod.



8.3 Zdravotníctvo

V obci Prečín sa nachádza zdravotné stredisko, kde ordinujú 2 lekári pre dospelých vo vybraných dňoch v týždni a 1 lekár pre deti a dorast počas celého týždňa.

Zdravotné stredisko slúži obci Prečín, miestnej časti Zemianska Závada a obciam: Počarová, Bodiná, Domaniža, Sádočné, Čelkova Lehota, Malé Lednice. V budúcom období je nutná rekonštrukcia.

Najbližšia nemocnica s poliklinikou sa nachádza v Považskej Bystrici vzdialená 10km. Rýchla záchranná služba príde do obce približne za 10 minút.

8.4 Sociálna starostlivosť

Domov dôchodcov sa v obci nenachádza. Sociálnu starostlivosť obec zabezpečuje prostredníctvom opatrovateľskej služby. Obyvatelia majú možnosť i zabezpečenia stravy v školskej jedálni.

V súvislosti s predpokladaným nárastom podielu staršieho obyvateľstva bude potrebné zabezpečiť v obci prevádzku sociálnych služieb pre obyvateľov v poproduktívnom veku, poprípade bude potrebné rozšíriť sieť opatrovateľskej služby a vytvoriť podmienky pre starších občanov.

Možnosťou by mohla byť rekonštrukcia iných vhodných budov na zariadenie pre seniorov.

8.5 Spoločenský, kultúrny a športový život

Služby a spoločenský život

Základnú obchodnú vybavenosť v obci Prečín predstavuje:

- COOP Jednota Prečín
- Mäso-údeniny – Briestenský
- Obchod v Majeri
- Hostinec v Majeri
- Pohostinstvo - Dolná krčma
- Pohostinstvo - Horná krčma
- Autoopravovňa Daniž
- Autoopravovňa Šíp
- Harmocars - autoopravovňa
- PNEU-CAR s.r.o – pneuservis, predaj autoskiel
- Anton Svrček- výroba altánkov, zábradlí, drevených chát a zrubov
- Stolárska dielňa Michal Špánik
- SHR – Milan Lazový
- Krabáč Transport s.r.o.- autodoprava



Ubytovanie

V obci sa nachádza ubytovacie zariadenie – ubytovanie v súkromí – Viera Kostková.

Spoločenský život

V obci pôsobia dva dobrovoľné hasičské zbory. V Prečíne pôsobí viac ako 90 rokov, má približne 55 členov. Druhý DHZ je v Zemianskej Závade.

Hasičská zbrojnica v Prečíne je umiestnená v centre obce a tak isto i v Zemianskej Závade.

Činnosť oboch DHZ v Prečíne možno rozdeliť do nasledovných oblastí:

- Preventívno-výchovná práca - zabezpečovanie dobrého technického stavu požiarnej techniky v obci, kontrola hydrantov v obci, protipožiarna činnosť.
- Kultúrno-spoločenská činnosť - usporiadanie tanečných zábav, fašiangov, stavania májov, tradičného hodového guláša a hlavne organizácia hasičských zájazdov.
- Spolupráca s obecným úradom a obecným zastupiteľstvom - DHZ úzko spolupracujú s OÚ Prečín, vo finančnej oblasti podporuje OÚ hasičský zbor úhradou poplatkov za školenia, nastriekanie hasičského auta, či vymaľovanie hasičskej zbrojnice.

V obci aktívne pôsobí folklórna skupina LIMBORA, ktorá vznikla v roku 2002. Jej členovia udržiavajú a propagujú tradičnú prečínsku kultúru a každoročne sa podieľajú na aktívnom kultúrnom živote v obci organizovaním spoločenských podujatí a vystúpení. Folklórna skupina Limbora zároveň reprezentuje obec Prečín v blízkom i širšom okolí a pravidelne sa zúčastňuje súťažných vystúpení a prehliadok na regionálnej a národnej úrovni, niekoľkokrát aj v zahraničí.

Občianske združenie Hravé medved'atá je pridružené k Materskej škole v Prečíne a vzniklo v roku 2013. Jeho cieľom je sa podieľať na riešení výchovných, vzdelávacích a prevádzkových problémov školy.

Poľovnícke združenie Výr Prečín pôsobí v obci už viac ako 65 rokov. V súčasnosti má na starosť poľovný revír s rozlohou 2900 ha. V združení sa nachádza 40 členov, ktorý spravujú 2 poľovnícke chaty, hospodársku budovu a viac ako 50 poľovníckych zariadení a 7,5 ha poličok pre zver. Viacerí členovia PZ sa venujú chovu poľovných psov či umeniu vábenia zveri.

Združenie mládeže v Prečíne vzniklo v roku 2005 ako občianske združenie s cieľom podieľať sa na spoluorganizovaní kultúrnych akcií v obci a aktívom živote v Prečíne. Združenie mládeže za svoju existenciu urobilo mnoho akcií, napr. vyzbieranie obce od odpadkov, vyčistenie a natretie zastávok, diskotéka,...



Administratíva

Funguje tu samostatný obecný úrad, ktorý zastrešuje matričný úrad aj stavebný úrad. Budova obecného úradu je staršia, bez úplnej rekonštrukcie, v minulosti boli vymenené okná, no fasáda zostala bez zateplenia. Obecný úrad úzko spolupracuje so združeniami v obci a tým zabezpečujú primeraný sociálny a kultúrny život pre obyvateľov obce. Je potrebné rekonštruovať vnútorné vybavenie a okolie OÚ. Prípadne je možné uvažovať o presťahovaní OÚ do inej vhodnej budovy, resp. priestorov.

Kultúra

Obec Prečín vlastní dva kultúrne domy, ktoré sa nachádzajú v centrálnej časti obce i miestnej časti - vytvárajú predpoklady pre kultúrny život obyvateľov obce.

Oba objekty si vyžadujú rekonštrukciu.

V objekte KD v Prečine sa nachádza sobášna sieň, sála s javiskom, malá sála, kuchyňa, príležitostný bar a sociálne zariadenie.

Kultúrne domy sa využíva najmä pri príležitosti kultúrnych akcií v obci ako je Poľovnícky ples, Limborácka kapustnica, obecné zábavy, či pri sobášoch, rodinných oslavách a pod.

V kultúrnom dome v Prečine sa nachádzajú aj priestory vyhradené pre miestnu knižnicu.

KD neprešli úplnou rekonštrukciou, bolo by potrebné budovy zatepliť, vymeniť okná a upraviť okolie kultúrneho domu. V roku 2013 boli do kultúrneho domu v Prečine zakúpené nové stoly a stoličky na zlepšenie vybavenosti KD.

Na kultúrnom a spoločenskom živote v obci sa významnou mierou podieľa Združenie mládeže, folklórna skupina Limbora, poľovnícke združenie Vyr či DHZ Prečín.

Ľudové tradície

Ľudové tradície v obci sú najväčším podielom šírené miestnou folklórnou skupinou Limbora, ktorá sa aktívne podieľa na organizácii mnohých domácich zvykoslovných podujatí, viaceré z nich spracovali aj do scénickej podoby napr. fašiangy, nočný hlásnik, krstiny, driapačky, regrútska odobierka, tradičná tanečná zábava a iné.



Obrázok č. 4 Folklórna skupina Limbora



Pravidelné udalosti

Fašiangy – pochovávanie basy

Fašiangy predstavujú zmes niekoľkých kultúr žijúcich na týchto územiach. Prastarí Slovania slávili sviatky jari oslavou smrti Moreny, kráľovnej zimy. V nedávnej minulosti sa tento ľudový sviatok slávil v Prečíne tri dni. V nedeľu fašiangová zábava, v pondelok „chodenie po kláte“ v sprievode masiek po dedine, v utorok pochovávanie basy a maškarný ples. V súčasnosti sa to v obci Prečín zhrnulo do jedného dňa a to na pondelok, kedy sa chodí po kláte a hneď večer sa v predstihu pochová i basa.

Vynášanie Moreny

V predvečer Smrtnej nedele vynášajú dievčatá a mládenci oblečení v krojoch slamenú figurínu Moreny. Obídu s ňou spevom celú dedinu, nakoniec ju spália a utopia zároveň.

Veľká noc

Niekoľko skupín mládenčov v tradičných vyšívaných košeliach obchádza svoje kamarátky – sprevádzaní sú hudbou heligóniek.

Stavanie a váľanie májov

Mládenci v poslednú aprílovú noc stavajú potajomky máje vyvoleným dievčatám. Na konci mája ich váľajú v krojoch za sprievodu ľudovej hudby a vyzdobeného konského povozu.

Oslava Dňa matiek

Každoročne sa v obci v druhú májovú nedeľu oslavuje Deň matiek, kedy sú všetky mamičky z obce pozývané do Kultúrneho domu na malé občerstvenie a kultúrny program svoji detí zo základnej a materskej školy.

„Duchovanie„ v Prečíne

Siedmu nedeľu po Veľkej noci rodiny a priatelia vychádzajú do prírody, kde na svojich väčšinou tradičných miestach zakladajú ohníky a pražia „Duchársku praženicu“, varia guláš a opekajú, či pečú rôzne špeciality.

Jánske ohne

V predvečer sviatku svätého Jána sa po západe slnka rozhorí nad dedinou obrovská vatra, ktorú stavajú mládenci celý predchádzajúci týždeň. pri speve pri nej strávia mnohí obyvatelia celú noc.

Annovské hody

Kaplnka pri farskom úrade v Prečíne je zasvätená sv. Anne. Pri tejto príležitosti sa pri kaplnke v mesiaci júli koná „Svätoannovská púť“. V súčasnosti sa počas púte koná vystúpenie orchestrov dychovej hudby, sprievod mažoretiek a neodmysliteľný futbalový turnaj. Na hody prichádzajú do svojej obce rodáci žijúci v súčasnosti v iných kútoch sveta.



Posedenie so staršími občanmi

Každý rok v októbri pri príležitosti mesiaca „Úcty k starším“ sú občania, ktorí dovърšili vek 75 rokov pozvaní do Kultúrneho domu na malé občerstvenie s príhovorom starostu obce a zápisom do pamätnej knihy. Každý dostane malý darček.

Štefánske brodkovanie

V druhý sviatok vianočný, na sv. Štefana zavčas ráno (teda i od polnoci), chodia mládenci spievajúc ľudové piesne „po brodkoch“. Navštevujú rodiny známych s vedrom (hrotkom) pramenitej vody so živou rybou, v ktorej sa gazdiná a dcéry musia poumývať, aby tak symbolicky zmyli choroby a trápenia a zostali pekné a zdravé. Zároveň vinšujú gazdovi zdravie a šťastie pre celú rodinu.

Plesy v obci

Stalo sa už tradíciou, že posledný víkend pred Adventom, na Katarínu, folklórna skupina Limbora poriada tzv. Limborácku kapustnicu. Ide o tradičnú zábavu, ktorej hlavným motívom je kapusta a všetko, čo je s ňou spojené. Počas večera sa podáva kapustnica s osúškami, návštevníci súťažia v dlávení kapusty a súťaží sa o najchutnejšiu kapustnicu z donesených kapustníc, ktoré navarili a priniesli na ochutnávku prečínske gazdinky, resp. hostia.

Každoročne sa v obci koná aj poľovnícky ples poriadaný poľovným združením Vър. Súčasťou obidvoch plesov býva aj bohatý kultúrny program.



Šport

Z telovýchovných zariadení sa v obci Prečín nachádza futbalové ihrisko využívané predovšetkým FK Partizán (účastník IV. ligy) o celkovej ploche 12 000 m². V športovom areáli sa nachádzajú šatne a sociálne zariadenie. V obci je preferovaným športom futbal.

V areáli sa nachádza aj multifunkčné ihrisko s osvetlením a umelou trávou.

Na zimné športy v obci je možné využiť lyžiarsky vlek.

O rozvoj športu sa stará FK Prečín a DHZ, ktorí sa zúčastňujú na hasičských súťažiach v okolí. Medzi pravidelné športové podujatia patrí Minifutbalový turnaj na Hájoch, kedy sa na sviatok sv. Cyrila a Metoda poriada pre všetkých priaznivcov športu z okolia akcia na ihrisku nad prečínskou Neprankou (skala na juhovýchodnom konci obce). Je to spomienka na staré časy, keď pastieri hrávali futbal na možnom i nemožnom teréne. O hľadanie lopty v hustom borovicovom poraste nie je núdza a mnohokrát smeruje do kotla s gulášom.

Cestovný ruch

Obec Prečín nie je rekreačným sídlom. Na území sa nenachádzajú žiadne materiálne-technické zariadenia cestovného ruchu. Rekreáciu poskytuje najmä okolitá príroda obyvateľom obce či jej návštevníkom. Cez obec vedú cyklotrasy smerom na Rajec, Bodinú, Súľov.

V oblasti je významný poľovný revír, kde sa loví jelenia zver, daniele či diviaky.

V obci sa nachádzajú tri významné kultúrne pamiatky :

- Kostol narodenia Panny Márie
- Kaplnka Sv. Anny
- Pamätník padlých v 2 sv. vojne

V Prečíne sa nachádza malá vodná elektrárň prevádzkovaná súkromnou osobou, ktorá kedysi slúžila mlynu a píle, no dnes je funkčná už len píla.

Prečínska skalka - Chránená prírodná pamiatka, možnosť lezenia

Závadské jaskyne - prírodná zaujímavosť.



9. Vplyv miestnej samosprávy na ekonomiku obce

Na dosiahnutie cieľov v rámci rozvoja miestnej ekonomiky obce slúžia nasledovné nástroje:

- *Finančné nástroje* - daňové právomoci pozostávajúce z miestnych daní, predovšetkým dane z nehnuteľností a miestne poplatky za komunálny odpad
 - *Využitie majetku* - príprava a prenájom nehnuteľností sústredené na podnikateľské aktivity
- Marketingové nástroje samosprávy*

9.1 Finančné a rozpočtové hospodárenie obce

Finančné hospodárenie je riadené najmä rozpočtom obce, ktorý vyjadruje ekonomickú hospodárnosť obce. Spustením fiškálnej decentralizácie po roku 2005 boli posilnené príjmy samospráv prostredníctvom právomocí, ktoré determinovali výšku miestnych daní. Zaviedol sa systém prerozdeľovania daní z príjmu fyzických osôb medzi jednotlivé obce a stali sa vlastným príjmom pre obce. Daňové príjmy predstavujú pre rozpočet processtabilné a opakovateľné zložky. Naopak nedaňové príjmy majú doplnkový charakter, ktoré vychádzajú z vlastníctva, prevodu majetku a činností obce.



A2. Analýza vonkajšieho prostredia

1. STEEP Analýza

STEER analýza resp. analýza vonkajšieho prostredia zohľadňuje vplyv STEEP faktorov. Ide o faktory v oblasti sociálnej, technologickej, ekonomickej a politickej. Tieto faktory ovplyvňujú najmä miestny rozvoj. Všetky faktory sú vzájomne späté a nie je možné ich posudzovať oddelene.

Formulár č A. 2 STEEP Analýza

Sociálne prostredie	Technologické prostredie	Ekonomické prostredie	Environmentálne prostredie	Politické prostredie
Zmeny populácie- zvyšovanie počtu vysokoškolsky vzdelaných ľudí	Využívanie IKT pre komunikáciu s obyvateľstvom obce a zabezpečenie skvalitnenia verejných služieb	Využívanie doplnkových zdrojov financovania z EÚ pre spolufinancovanie projektov	Zvyšovanie environmentálneho zaťaženia	Administratívna pripravenosť SR na čerpanie finančných prostriedkov z EÚ
	Zavádzanie inovatívnych prvkov u zamestnávateľov	Nové pracovné príležitosti	Zistenie doposiaľ neobjavených environmentálnych záťaží	Komplikovaná legislatíva v oblasti verejného obstarávania
		Vyriešenie dopravného zaťaženia		
		Daňové zaťaženie		



A3. Zhodnotenie súčasného stavu územia

1. SWOT analýza

Formulár č. A3 SWOT analýza

Silné stránky	Slabé stránky
Hospodárske	Hospodárske
<ul style="list-style-type: none">Vhodné podmienky pre rozvoj drevospracujúceho a lesného hospodárstvadostatok pracovnej sily pre priemyselvýhodná geografická poloha v blízkosti dvoch miest Považská Bystrica a Rajecdobrá dopravná dostupnosťvybudovaná sieť na rozvod elektrickej energieexistencia verejného osvetleniaexistencia verejného rozhlasuplynifikácia obcekanalizácia v obcičistička odpadových vôdverejný vodovodvyhovujúci systém regionálnej autobusovej dopravypravidelný odvoz TKO a separovaniezhodnotenie existujúcich remesiel – ich oživenie a rozvojexistencia vhodných plôch pre budovanie oddychových častíspolupráca s podnikateľským sektorompodpora podnikateľov a vytvorenie vhodných podnikateľských podmienokčerpanie prostriedkov EÚv blízkosti obce prechádzajúca cesta diaľničného typu D1 prepájajúca severnú a juhozápadnú časť Slovenska medzinárodného významu,pokrytie signálom mobilných operátorovpostupne zavádzané služby eGovernmentu a elektronizácia služieb štátnej správy a samosprávy	<ul style="list-style-type: none">nízky rozpočet obce nedovoľuje v dostatočnej miere podporovať podnikateľské aktivity obyvateľstvanedostatok investičného kapitálu z vlastných zdrojovvysoká finančná zaťaženosť a administratívne bariéry obmedzujúce rozvoj podnikanianedostatočné využitie existujúcich výrobných kapacít,nedostatočná podpora poľnohospodárskych podnikov,nevyriešené vlastnícke vzťahy k pozemkom a stavbám, ktoré sa môžu stať prekážkou pri rozvoji podnikateľských aktivít,zlý technický stav ciest a komunikáciíabsencia železničnej dopravynízky rozpočet obce nedovoľuje potrebnú podporu podnikanianedostatok vlastného investičného kapitálunedobudovaná technická infraštruktúraadministratívna náročnosť pri získavaní prostriedkov z fondov EÚnerozširovanie bytového fondunevychovujúci stav verejného osvetlenianedostatok finančných prostriedkov na údržbu technickej infraštruktúryabsencia chodníkov popri cestách a komunikáciáchnízky počet užívateľov internetumnoho miestnych komunikácií je bez asfaltového povrchu a nie sú majetkovo vysporiadanénedostatok parkovacích miest v obciabsencia podnikateľských subjektov s majetkovou účasťou obce,
Sociálne	Sociálne
<ul style="list-style-type: none">existencia futbalového ihriskaexistencia poľnohých revírovexistencia cyklotrásexistencia turistických chodníkovexistencia domu kultúryfungujúca základná školafungujúca materská školavoľnočasové aktivitydobře fungujúca spolková činnosťdlhoročná história obce, tradície,prítomnosť kultúrnych pamiatokpravidelné kultúrne aktivity : oslava Dňa matiek, posedenie s prestárlymi občanmi, kultúrne akcie pre deti na MDD, Mikuláš, divadelné predstavenia, stavenie májov, víťanie detí do života, jubilejné sobáše, spoločenské plesy, zábavy a diskotéky,udržované tradície a zvyky : víťanie nového roka, stavenie májov, víťanie detí do života, oslavy výročia obce, varenie kapustnicerozvoj a uchovávanie kultúrnych tradícií a folklóru,	<ul style="list-style-type: none">nedostatok finančných prostriedkov na údržbu existujúcich a výstavbu nových športovo-rekreačných objektovnedostatočné materiálne zabezpečenie a podpora talentovanej mládeženedostatok finančných prostriedkov pre činnosť kultúrnych zariadení a ich rozvojnerozvinutá kultúrna turistikaslabá propagácia kultúrnych aktivít obcenedostatočne rozvinutý cestovný ruchnedostatočná informovanosť obyvateľstva o možnostiach podnikania v cestovnom ruchunedostatočná propagácia obce a regiónunedostatočná spolupráca s cestovnými kancelárkamislabá propagácia ľudových tradícií a remesiel, ako i miestnych špecifiknedostatok športovísk potenciálne využiteľných návštevníkmi obcechýba rekreačné zázemie obce,



<ul style="list-style-type: none"> • dobré kultúrne povedomie obyvateľov, • strategická východisková poloha na poznávacie výlety do širšieho okolia obce, • existencia streleckého oddielu • fungujúce športové spolky – dobrovoľný hasičský zbor 	
Environmentálne	Environmentálne
<ul style="list-style-type: none"> • prírodné bohatstvo s lesmi, pasienkami, • veľké plochy lesov vhodných na rekreáciu, • vysoká hustota vzácných prírodných úkazov, • existencia separovaného zberu, • zabezpečený systém odvozu a likvidácie komunálneho odpadu, • fungujúci systém odvozu a likvidácie TKO, • existencia protipovodňových opatrení na rieke Váh, 	<ul style="list-style-type: none"> • v širšom okolí prítomné výrobné prevádzky spôsobujúce nadmernú produkciu polietavých častíc prachu, • narastanie individuálnej automobilovej a motocyklovej dopravy na diaľnici D1, • nízka miera vynútiteľnosti práva v oblasti ŽP, • nedostatočná informovanosť obyvateľstva o stave ŽP, • nedostatok technických kapacít zberu, dopravy, triedenia, zhodnocovania a likvidácie odpadov, • sídlo ekologicky záťažových prevádzok v Považskej Bystrici, • kyslé dažde znehodnocujúce lesný porast v okolí, • nadmerné využívanie umelých hnojív spôsobujúce acidifikáciu pôdy, • existencia čiernych skládok,
Príležitosti	Ohrozenia
Hospodárske	Hospodárske
<ul style="list-style-type: none"> • využitie prírodného potenciálu (rozvoj ekoturizmu) • nadviazanie nových partnerstiev na úrovni SR a aj v zahraničí • orientácia na efektívne partnerstvá a kooperáciu aktérov regionálneho rozvoja • vysporiadanie pozemkov • ideálne podmienky na rozvoj cestovného ruchu, • možnosť získania finančných prostriedkov z fondov EU, • zahraničné investície, • blízkosť k kúpeľnému mestu Rajecké Teplice a Rajec • podpora rozvojových investícií, • vytvorenie nových pracovných miest najmä v malom a strednom podnikaní a službách, • zlepšenie vzdelanostnej úrovne obyvateľstva môže byť hybnou silou rozvoja podnikateľských aktivít, • dostatok ľudských zdrojov s dostatočnými skúsenosťami v oblasti poľnohospodárstva, • rozšírenie drevovýroby, • existencia vhodných podmienok na rozvoj poľnohospodárstva, • maximálna podpora podnikateľov a vytváranie vhodných podnikateľských podmienok, • rozvoj technickej infraštruktúry, • rozvoj informačných technológií – lepší prístup k informáciám, • rozvoj environmentálne vhodných technológií, • vytvorenie nových pracovných miest najmä v malom a strednom podnikaní a službách, • spájanie pravidelných, tradičných kultúrnych aktivít s podnikateľskými aktivitami, resp. organizovanie kultúrnych aktivít pre podnikateľské účely (poznávacia a kultúrna turistika), • rekonštrukcia miestnych komunikácií, 	<ul style="list-style-type: none"> • administratívne opatrenia obmedzujúce plnohodnotný rozvoj cestovného ruchu, • veľká administratívna náročnosť pre získanie financií zo štátnych dotácií a z fondov EU, • nedostatok investičného kapitálu, • neochota obyvateľov uskutočňovať podnikateľské aktivity, • neochota obyvateľov investovať do ďalšieho vzdelávania, • malá miera podpory miest a obcí zo strany štátu, • zhoršujúci sa stav obecných stavieb a komunikácií, • absencia chodníkov popri miestnych cestných komunikáciách, • nevýhodné podmienky čerpania prostriedkov z EÚ fondov, • nevýhodné podmienky čerpania úverových zdrojov z komerčných bánk, • pokles rozsahu prepravy na železnici a zvyšovanie negatívnych účinkov dopravy na životné prostredie, • zvyšujúce sa náklady na údržbu a opravy cestnej infraštruktúry, • oneskorená výstavba a modernizácia cestnej siete, • spomalenie hospodárskeho rastu, • narastanie environmentálneho zaťaženia, • trvalý presun cestujúcich z verejnej osobnej dopravy na individuálnu dopravu, • nedostatočná kvalita právneho rámca výkonu činností verejnej správy, • zvyšovanie komunikačnej a administratívnej náročnosti výkonu činností verejnej správy vo vzťahu k externému, ako aj internému prostrediu,
Sociálne	Sociálne
<ul style="list-style-type: none"> • možnosť použitia 2% daní daňových subjektov na prioritné potreby zdravotníctva, • rozšírenie opatrovateľskej služby, 	<ul style="list-style-type: none"> • rast počtu obyvateľov v seniorskej kategórii, • zhoršujúca sa sociálna situácia niektorých skupín obyvateľstva,



<ul style="list-style-type: none">zakladanie mimovládnych neziskových organizácií poskytujúcich všeobecne prospešné služby,podpora rozvoja sociálnych služieb, a iných opatrení, projektov a programov na podporu sociálneho začleňovania ohrozených skupín podľa ich špecifických potrieb,lepšie podmienky na zladovanie prac. a rodinných povinností,možnosti získania finančných prostriedkov z fondov EÚzvýšenie počítačovej gramotnosti obyvateľstva, žiakov a učiteľovúprava cyklotrás a turistických chodníkovrozvinúť kultúrne povedomie a tradície mládežecezhraničná spolupráca s ČR vo všetkých oblastiach životalepšia koordinovanosť a propagácia podujatí obce a okolitých obcíobnova tradícií a remesielpodpora miestnych spolkovspolupráca s podnikmi v regióne vrátane zvýšenia prístupu žiakov k moderným strojom a zariadeniam,vybudovanie pódia v centre obce so štýlovým dreveným posedením,vybudovanie predajných stánkov,každoročné folklórne slávnosti,výstavba izby folklóru a zvyklostí obce,výstavba remeselného dvora,rozvoj sponzorovania kultúry,obnova zanikajúcich tradícií,vydanie multimediálnych propagačných materiálov o obci, jej kultúrnom dedičstve a tradícií,zefektívnenie spolupráce s okolitými obcami na regionálnej úrovni,vybudovanie vnútorného orientačného systému /označenie ulíc, budov, lokalít, orientačná mapka/,vydávanie obecných novín, propagačné materiály,možnosť rozvíjať agroturistiku,možnosť rozvoja oddychovej turistiky v okolímožnosti rozvoja cykloturistických, jazdeckých a náučných chodníkov,vytypovanie lokality na rozvoj rekreačných aktivít,výstavba rekreačného zariadenia v majetku obce,	<ul style="list-style-type: none">nízky záujem zamestnávateľov o prijímanie uchádzačov o zamestnanie na podporované pracovné miesta,nedostatočný záujem zamestnávateľov o udržateľnosť vytvorených pracovných miest,zvyšujúci sa počet klientov odkázaných na pomoc iných nesystematickou preventívnou prácou v prirodzenom rodinnom a otvorenom prostredí,zvyšujúce sa finančné náklady na sociálne služby a iné opatrenia pretrvávajúcim poskytovaním tradičných foriem pomoci a služieb pobytového charakteru a riziko znižovania kvality života občanov finančnou náročnosťou sociálnych služieb pre klienta,nepriaznivý demografický vývoj,nedostatok finančných prostriedkov na údržbu existujúcich športových objektov,nedostatočné materiálne zabezpečenie a podpora talentovanej mládeže v jednotlivých druhoch športov,nárast sociálnej ohrozenosti mládeže,nedostatok finančných prostriedkov na výstavbu nových športovo-rekreačných objektov,neochota ľudí investovať a započítať podnikateľské aktivity v cestovnom ruchu,zaostávanie obce v rozvoji CR sa nakoniec odrazí v úrovni kvality života jeho obyvateľov,predstih „konkurenčných obcí“ v oblasti poznávacej turistiky, športovej a pobytovej turistiky,nezáujem obyvateľov o rozvoj svojho kultúrneho povedomia,slabá podpora kultúry zo strany štátu a VUC,posun priorit mládeže ku konzumnej kultúre,nedostatok finančných prostriedkov na šírenie miestnej kultúry za hranice katastrálneho územia na obce,neuskutočnená rekonštrukcia kultúrneho domu,
Environmentálne	Environmentálne
<ul style="list-style-type: none">rozšírenie kanalizačnej sieteúprava koryt a brehov riekvyužívanie alternatívnych a obnoviteľných zdrojov energiezachovanie a propagácia prírodného dedičstvaodstránenie zdrojov znečistenia povrchových a podzemných vôdzvýšiť povedomie obyvateľstva v oblasti životného prostrediamožnosti získania finančných prostriedkov z fondov EÚvybudovanie nových zberných stanovišť na separovaný odpad,úprava verejných plôch,rekonštrukcia miestnych komunikácií,	<ul style="list-style-type: none">rozvoj „tvrdého“ turizmu, ktorý neberie ohľad na potreby miestneho obyvateľstva a prostredianadmerná hospodárska činnosť negatívne vplyvajúca na stav životného prostrediaznečistenie ovzdušia strednými zdrojmi znečisteniazníženie biodiverzityzhoršujúci sa stav životného prostredia v dôsledku nadmernej hospodárskej činnosti v ostatných častiach kraja,znečistenie ovzdušia veľkými zdrojmi znečistenia,dopady na zdravotný stav obyvateľov,zníženie biodiverzity,pretrvávajúce vykurovanie hlavne tuhými palivami,nárast množstva vyvázaných odpadov,nízka disciplína pri nakladaní s odpadmi,neriešenie problému existencie „čiernych“ skládok,



2. Kontrolný zoznam pre hodnotenie možných rizík

Formulár č. A 4 Kontrolný zoznam pre hodnotenie možných rizík

Druh rizika	Objekt rizika	Zdroj rizika	Nežiaduce dôsledky	Pravdepodobnosť
Individuálne	Územie	Nezáujem partnerov/obyvateľov o realizáciu PHSR	Nenaplnenie stanovených cieľov PHSR	Nízka
Technické	Územie	Dopravná zaťaženosť územia	Zaťaženie životného prostredia	Nízka/Stredná
Ekologické	Územie	Zistenie doposiaľ neobjavených starých environmentálnych záťaží	Zvyšovanie znečistenia životného prostredia	Nízka
Sociálne	Územie	Nedostatočné kapacity	Odliv obyvateľstva	Nízka
Ekonomické	Územie	Neatraktívne prostredie pre investorov	Zvyšovanie nezamestnanosti	Nízka



2 Strategická časť

Strategická časť obsahuje stratégiu rozvoja obce pri zohľadnení jej vnútorných špecifik a určí hlavné ciele a priority rozvoja obce pri rešpektovaní princípov regionálnej politiky v záujme dosiahnutia vyváženého udržateľného rozvoja územia.

Stratégia vyplýva z názorov a požiadaviek obyvateľov obce, zo SWOT analýzy a realizovaných analýz. Definovanie globálneho cieľa a strategických cieľov v jednotlivých oblastiach rozvoja obce je dôležité najmä z hľadiska naplnenia rozvojových zámerov a priorít obce.

Obsah:

- Vízia územia
- Formulácia a návrh stratégie
- Výber a popis strategických cieľov v jednotlivých politikách – oblastiach rozvoja (hospodárska, sociálna, environmentálna)

1 Vízia obce

V súvislosti s Národnou stratégiou regionálneho rozvoja, ktorá predstavuje víziu, že regióny budú schopné využívať svoj vnútorný potenciál ako svoju konkurenčnú výhodu za účelom zvyšovania kvality života lokálneho obyvateľstva, a zároveň v jednotlivých regiónoch budú znižované vnútroregionálne rozdiely:

Obec Prečín bude

- ekonomicky rozvíjajúca sa obec, ktorá podporuje podnikateľov vo vidieckom cestovnom ruchu, tvorbu nových pracovných miest, vybudovanie siete služieb s ponukou obchodov, turistických trás
- sociálne a spoločensky atraktívna obec – ktorá bude plniť funkciu miesta pre aktívny život všetkých obyvateľov, starším obyvateľom zabezpečí všetky základné potreby pre plnohodnotný život v dôchodkovom veku, opatrovateľskú službu a sociálnu starostlivosť, zdravotné ošetrovanie v dosahu, pre mladých ľudí možnosť zakladania spolkov, aktívneho stretávania sa, možnosti pre využitie voľného času, tvorba voľnočasových aktivít a spoločenského, kultúrneho a športového vyžitia, vytvorenie vhodných podmienok pre mladé rodiny s deťmi, znižovanie kriminality, vybudovanie atraktívnej obce nielen pre obyvateľov ale i pre turistov a návštevníkov
- obec so zdravým životným prostredím s modernou interaktívne komunikujúcou samosprávou v ekologicky zdravom, tichom a príťažlivom prostredí



Pre roky 2015-2025 s rešpektovaním horeuvedeného spracovateľa navrhujú vízia rozvoja obce, ktorá je zameraná hlavne **na zvyšovanie úrovne vzdelávania a kvality života občanov.**

- Priateľská obec, vzdelaných a pracovitých občanov a návštevníkov s pozitívnym vzťahom k obci, jej aktivitám a k životnému prostrediu.
- Obec aktívna, kultúrne a spoločensky rozvinutá založená na spolupráci a podpore obyvateľov a návštevníkov s cieľom zlepšiť životné podmienky a zvýrazniť krásu a prednosti územia a jeho prezentáciou na regionálnej, národnej a nadnárodnej úrovni.
- Zvyšovanie zamestnanosti prostredníctvom rozvoja vidieckeho podnikateľského prostredia, cestovného ruchu, a aktivít šetrných k ŽP.
- realizáciou regionálnych politík a využitím investícií docieľiť vyvážený rozvoj obce, jej obyvateľov v oboch katastrálnych územiach.

Pre naplnenie vízie rozvoja si obec pre roky 2014-2020 stanovila tri prioritné oblasti svojho rozvoja:

- 1. sociálna oblasť**
- 2. ekonomická (hospodárska) oblasť**
- 3. environmentálna oblasť**

V týchto prioritných oblastiach **bude obec vytvárať podmienky** pre zvýšenie úrovne vzdelania a vzdelávania, kvality života obyvateľov obce, s cieľom jej konkurencieschopnosti a ekonomickej výkonnosti s vyváženým rozvojom oblastí trvale udržateľného rozvoja a rešpektovaním strategických cieľov VÚC –TSK. V prioritných oblastiach rozvoja si obec **stanovila strategické ciele a navrhla opatrenia**, ktorými tieto strategické ciele chce dosiahnuť.

PRIORITOU STRATÉGIE EURÓPA 2020 je dosiahnutie rastu, ktorý je:

Inteligentný - Udržateľný- Inkluzívny

V nadväznosti na PHSR Trenčianskeho samosprávneho kraja a Stratégie Európa 2020 budeme tieto priority dosahovať nasledovným spôsobom:

Inteligentný rast, založený na inováciách, modernizácii a podpore výskumu a vývoja, ktorý vplýva na štatistiky rozvinutosti európskych regiónov. Faktor je treba výrazne posilniť a zhodnotiť. To je možné za predpokladov rozvinutého a kvalitného školstva na úrovni stredného školstva a následných kompetencií v oblasti vyššieho vzdelania. Užšie prepojenie školstva s praxou je nevyhnutnosťou.

- Vzdelávanie – prispôsobenie svojich zručností súčasným požiadavkám trhu práce
- Digitálna spoločnosť – väčšie prepojenie digitálnych technológií a zvyšovanie digitálnej gramotnosti obyvateľstva.

Udržateľný rast sa zakladá na:

- Znižovaním emisií a zachovaním biologickej rozmanitosti
- Využívaním nových ekologických technológií
- Budovaním inteligentných rozvodov elektrickej energie
- Zlepšovaním prostredia MSP



Inkluzívny rast znamená efektívne využívanie zdrojov vnútorného prostredia regiónu: ľudských, prírodných a kapitálových. Významným faktorom je spoluúčasť obyvateľov TSK na tomto inkluzívnom raste. Súvisí s tým najmä rozvoj kreativity obyvateľov vo všetkých typov aktivít najmä rozvoj: cestovného ruchu, kultúry a športu. Dôležitým faktorom je funkčná dopravná infraštruktúra napojená na medzinárodné dopravné koridory so zabezpečenou podporou podnikateľských aktivít využívajúcich miestne ľudské zdroje s potrebnou kvalifikáciou.



2. Formulácia a návrh stratégie

Vízia obce Prečín
Strategický cieľ. Zvýšenie kvality vzdelania a života obyvateľov prostredníctvom kvalitne dobudovanej technickej a sociálnej infraštruktúry, komplexne dobudovanou ponukou obchodu a služieb, vytvorením bezpečného a atraktívneho priestoru obce.

Formulár č. S 1 - Hierarchia strategických cieľov

Prioritné oblasti		
PO 1 Hospodárska	PO 2 Sociálna	PO 3 Environmentálna
Ciele prioritných oblastí		
Cieľom hospodárskej oblasti je zvyšovanie konkurencieschopnosti a tvorba pracovných príležitostí	Cieľom sociálnej oblasti je vytvoriť podmienky pre kvalitný život občanov	Cieľom environmentálnej oblasti je ochrana a tvorba ŽP
Opatrenia- Oblasti podpory		
Podnikateľské prostredie, malé a stredné podniky	Sociálna starostlivosť	Technická infraštruktúra
Dopravná infraštruktúra	Školstvo a vzdelávanie	Odpadové hospodárstvo
Cestovný ruch	Športová, kultúrna a zdravotnícka infraštruktúra	Protipovodňová ochrana
	Verejná správa	Ochrana prírody a biodiverzity



3. Výber a popis strategických cieľov v jednotlivých politikách

Formulár č. S 2–Výber a popis strategických cieľov

Prioritné oblasti, oblasti podpory a opatrenia		
PO 1 Hospodárska	PO 2 Sociálna	PO 3 Environmentálna
Oblasť podnikateľského prostredia, malých a stredných podnikov	Oblasť sociálnej starostlivosti	Oblasť technickej infraštruktúry
Opatrenie 1.1 Podpora podnikateľov a zvýšenie zamestnanosti v obci.	Opatrenie 2.1 Komplexná starostlivosť o sociálne znevýhodnené skupiny občanov.	Opatrenie 3.1 Dobudovanie kanalizácie a ČOV, dobudovanie verejného vodovodu
Opatrenie 1.2 Optimálna sieť zmodernizovaných verejných budov a ich efektívneho využitia		Opatrenie 3.2 Plynofikácia obce a obnoviteľné zdroje energie Opatrenie 3.3 Úsporne a esteticky osvetlená obec a ozvučená s dôrazom na bezpečnosť.
Oblasť dopravnej infraštruktúry	Oblasť školstva a vzdelávania	Oblasť odpadového hospodárstva
Opatrenie 1.3 Kvalitné, bezpečné a udržiavané miestne komunikácie, chodníky v celej obci, resp. jej častiach	Opatrenie 2.2 Podpora aktivít a projektov v oblasti školstva a vzdelávania vrátane zlepšenia materiálne technických podmienok škôl a školských zariadení. Opatrenie 2.3 Podpora obyvateľov obce s výnimočnými študijnými úspechmi a výsledkami v oblastiach vzdelávania, vedy, výskumu, kultúry a športu na národnej a nadnárodnej úrovni	Opatrenie 3.4 Obec s účinným, ekonomicky udržateľným a ekologickým systémom odpadového hospodárstva.
Oblasť cestovného ruchu	Oblasť športovej, kultúrnej a zdravotníckej infraštruktúry	Oblasť protipovodňovej ochrany
Opatrenie 1.4 Vytváranie podmienok pre rozvoj cestovného ruchu a turizmu, marketing a prezentácia obce	Opatrenie 2.4 Podpora kultúrnych, športových a spoločenských podujatí	Opatrenie 3.5 Ochrana obyvateľov pred povodňami.
	Oblasť verejnej správy	Oblasť ochrany prírody a biodiverzity
	Opatrenie 2.5 Skvalitnenie verejných služieb poskytovaných občanom	Opatrenie 3.6 Podpora aktivít v oblasti prírodného dedičstva



4.Stratégia rozvoja obce na roky 2015-2025 (Prehľad)

1. Oblasť hospodárskej politiky

Cieľom obce Prečín na roky 2015-2025 v hospodárskej oblasti je zvyšovanie konkurencieschopnosti a tvorba pracovných príležitostí. Tento cieľ sa bude napĺňať prostredníctvom opatrení:

- Opatrenie 1.1 Podpora podnikateľov a zvýšenie zamestnanosti v obci.
- Opatrenie 1.2 Optimálna sieť zmodernizovaných verejných budov a ich efektívneho využitia.
- Opatrenie 1.3 Kvalitné, bezpečné a udržiavané miestne komunikácie, chodníky v celej obci, resp. jej častiach.
- Opatrenie 1.4 Vytváranie podmienok pre rozvoj cestovného ruchu a turizmu, marketing a prezentácia obce.

2. Oblasť sociálnej politiky

Cieľom obce Prečín na roky 2015-2025 v sociálnej oblasti je vytvoriť podmienky pre kvalitný život občanov. Tento cieľ sa bude napĺňať prostredníctvom opatrení:

- Opatrenie 2.1 Komplexná starostlivosť o sociálne znevýhodnené skupiny občanov.
- Opatrenie 2.2 Podpora aktivít a projektov oblasti školstva a vzdelávania vrátane zlepšenia materiálne technických podmienok škôl a školských zariadení.
- Opatrenie 2.3 Podpora obyvateľov obce s výnimočnými študijnými úspechmi a výsledkami v oblastiach vzdelávania, vedy, výskumu, kultúry a športu na národnej a nadnárodnej úrovni.
- Opatrenie 2.4 Podpora kultúrnych, športových a spoločenských podujatí
- Opatrenie 2.5 Skvalitnenie verejných služieb poskytovaných občanom

3. Oblasť environmentálnej politiky

Cieľom obce Prečín na roky 2015-2025 v environmentálnej oblasti je ochrana a tvorba ŽP. Tento cieľ sa bude napĺňať prostredníctvom opatrení:

- Opatrenie3.1 Dobudovanie kanalizácie, verejného vodovodu a ČOV
- Opatrenie3.2 Plynofikácia obce a obnoviteľné zdroje
- Opatrenie 3.3 Úsporne a esteticky osvetlená obec a ozvučená s dôrazom na bezpečnosť.
- Opatrenie 3.4 Obec s účinným, ekonomicky udržateľným a ekologickým systémom odpadového hospodárstva.
- Opatrenie 3.5 Ochrana obyvateľov pred povodňami.
- Opatrenie 3.6 Podpora aktivít v oblasti prírodného dedičstva



3 Programová časť

Obsah:

- Konkrétne opatrenia a projekty vrátane ich priradenia k jednotlivým cieľom a prioritám
- Súbor ukazovateľov výsledkov a dopadov vrátane východiskových a cieľových hodnôt

Programová časť PHSR obsahuje najmä zoznam opatrení a aktivít na zabezpečenie realizácie programu rozvoja obce, t. j. obsahuje podrobnejšie rozpracovanie strategických cieľov v hospodárskej, sociálnej a environmentálnej politike minimálne na úroveň opatrení a aktivít, ktoré sú tvorené vecne príbuznými skupinami projektov.

1. Opatrenia a aktivity podľa jednotlivých oblastí

Formulár č. P 1 - Prehľad opatrení, projektov a aktivít podľa oblastí

OP.		2015	2016	2017	2018	2019	2020	2020-25
1.1	Podpora podnikateľov a zvýšenie zamestnanosti v obci							
1.1.1	Spracovanie stratégie podpory podnikania a zvýšenie informovanosti o možnostiach podpory zo strany obce, VUC, štátu, EÚ							
1.1.2	Komunikácia s hlavnými sociálno-ekonomickými partnermi pri koordinácii rozvojových aktivít							
1.1.3	Vytvorenie ekonomických a technických podmienok pre výstavbu priemyselnej zóny (výkup pozemkov, technická dokumentácia, IS)							
1.1.4	Vymedzenie prenajímateľných priestorov – budova bývalej ZŠ Zemianska Závada a obecné garáže							
1.1.5	Zakladanie malých a stredných podnikov s majetkovou účasťou obce							
1.1.6	Podpora tradičných odvetví a zavádzanie nových technológií- poľnohospodárstvo							
1.2.	Optimálna sieť zmodernizovaných verejných budov a ich efektívneho využitia							
1.2.1	Rekonštrukcia obecného úradu – čiastočná aj s vybavením							
1.2.2	Rekonštrukcia kultúrneho domu a okolia v Prečíne - kompletná rekonštrukcia s prístavbou/nadstavbou a vybavením							
1.2.3	Rekonštrukcia kultúrneho domu a okolia v Zemianskej Závade - kompletná rekonštrukcia s vybavením							
1.2.4	Rekonštrukcia domu smútku v Prečíne – čiastočná rekonštrukcia s vybavením							



1.2.5	Rekonštrukcia domu smútku v Zemianskej Závade – čiastočná rekonštrukcia s vybavením							
1.2.6	Rekonštrukcia obecných cintorínov – Prečín, Zemianska Závada (oplotenie, chodníky, dobudovanie osvetlenia)							
1.2.7	Rekonštrukcia futbalového ihriska - oplotenie							
1.2.8	Rekonštrukcia hasičských zbrojníc- čiastočná + vybavenie							
1.2.9	Rekonštrukcia obecnej knižnice (digitalizácia, vybavenie, kompletná rekonštrukcia v priestoroch KD Prečín a v Zemianskej Závade)							
1.2.10	Efektívny prenájom budov nevyužívaných OÚ							
1.3	Kvalitné bezpečné a udržiavané miestne komunikácie, chodníky v celej obci, resp. jej častiach							
1.3.1	Rekonštrukcia miestnych komunikácií (kompletná) a dobudovanie do nových častí							
1.3.2	Výstavba chodníkov popri hlavnej ceste II/517 a v miestnych častiach, úprava verejných priestranstiev							
1.3.3	Rekonštrukcia zastávok							
1.3.4	Výstavba/rekonštrukcia parkovísk pri futbalovom ihrisku, pri cintorínoch, pri obecnom úrade, pri Kultúrnych domoch							
1.3.5	Značenie ciest chodníkov a ulíc, dopravné značenie, merače rýchlosti, spomaľovače - Značenie ulíc na miestnej úrovni podľa zaužívaných názvov							
1.3.6	Vybudovanie námestia v centre obce							
1.4	Vytváranie podmienok pre rozvoj cestovného ruchu a turizmu, marketing a prezentácia obce							
1.4.1	Výstavba oddychových zón a detských ihrísk							
1.4.2	Výstavba/kúpa pamätnej izby a zariadenie							
1.4.3	Vybudovanie rozhľadne							
1.4.4	Dostupnosť a propagácia prírodných a historických pamiatok – kaplnka a kostol, náučné chodníky, cyklotrasy							
1.4.5	Vybudovanie remeselného dvora v centre obce							
1.4.6	Podpora vytvárania nových atraktivít v obci -							
1.4.7	Spracovanie histórie, monografie obce							
1.4.8	Prepojenie obce so subjektami cestovného ruchu a agroturistiky , poľnohospodárske a agro- podniky v obci							
1.4.9	Zachovanie a rozvoj ľudových tradícií a ich maximálne využitie v CR – ľudový súbor v obci							
1.4.10	Spracovanie kalendára podujatí							
1.4.11	Spolupráca s ostatnými obcami - Medziobecná spolupráca medzi okolitými obcami							
1.4.12	Uzavretie dohôd s podnikateľmi v CR a podporovanie aktivít							
1.4.13	Rekonštrukcia multifunkčného ihriska							
2.1	Komplexná starostlivosť o sociálne znevýhodnené skupiny občanov							
2.1.1.	Zriadiť zariadenie poskytujúce opatrovateľské služby-denné centrum pre dôchodcov, rozvoz jedál, nákup auta							



2.1.2	Vybudovanie Domova dôchodcov								
2.1.3	Vysporiadanie, kúpa pozemkov a výstavba nájomného bytového domu								
2.1.4	Klubová a spolková činnosť v obci –aktivity, výlety								
2.1.5	Znižovanie nezamestnanosti a aktivácia nezamestnaných – práce pre nezamestnaných zabezpečenie pracovných pomôcok a náradia, školenia, poistenie, spolupráca s ÚPSVaR, podpora zamestnávania obyvateľov								
2.2	Podpora aktivít a projektov v oblasti školstva a vzdelávania vrátane zlepšenia materiálne technických podmienok škôl a školských zariadení								
2.2.1	Rekonštrukcia Materskej školy i s vybavením								
2.2.2	Rekonštrukcia Základnej školy v Prečíne –kompletná i s vybavením								
2.2.3	Podpora vzdelávacích programov MŠ, krúžková činnosť, vydávanie publikácií, interaktívne programy, výmenné pobyty, technologické vybavenie								
2.2.4	Podpora neziskových organizácií, občianskych združení a zložiek so sídlom v obci pri prezentácii obce na regionálnej, národnej a nadnárodnej úrovni								
2.3	Podpora obyvateľov obce s výnimočnými študijnými úspechmi a výsledkami v oblastiach vzdelávania, vedy, výskumu, kultúry a športu na národnej a nadnárodnej úrovni								
2.3.1	Spracovanie vnútorného predpisu obce s podmienkami podpory pre nadaných obyvateľov obce								
2.4	Podpora kultúrnych, športových a spoločenských podujatí								
2.4.1	Organizovanie pravidelných podujatí								
2.4.2	Spolupráca so spolkami a jednotlivcami pôsobiacimi v tejto sfére								
2.4.3	Zachovanie a rozvoj ľudových tradícií (folklór, hudba, pôvodný odev) a ich maximálne využitie v cestovnom ruchu								
2.5	Skvalitnenie verejných služieb poskytovaných občanom								
2.5.1	Projekt elektronizácie služieb verejnej správy								
2.5.2	Aktualizácia/tvorba rozvojových dokumentov obce								
2.5.3	Využívanie medzinárodnej spolupráce pre rozvojové aktivity a propagáciu obce, budovanie partnerstiev- vytváranie partnerstiev s družobnou obcou								
2.5.4	Rekonštrukcia káblovej televízie, výmena zariadení, optických káblov, podperných bodov, zavedenie internetu do káblovej TV, internet								
2.5.5	Nákup techniky, traktora so štiepkovačom, vlečkou, radlicou, posýpačom, traktorbager, príp. malé nákladné vozidlo.								
3.1	Dobudovanie kanalizácie, verejného vodovodu a ČOV								
3.1.1	Dostavba miestnej kanalizácie								
3.1.2	Dobudovanie verejného vodovodu do nových častí a rekonštrukcia starého								
3.2	Plynofikácia obce a obnoviteľné zdroje								



3.2.1	Rozšírenie plynových prípojok do nových častí a miestnej časti Zemianska Závada								
3.2.2	Využívanie obnoviteľných zdrojov energie - Solárne panely, fotovoltaika, biomasa, alternatívne zdroje energie - využitie v obecných budovách ale i podpora a osвета medzi obyvateľmi Znižovanie energetickej náročnosti verejných budov								
3.3	Úsporne, esteticky osvetlená a ozvučená obec s dôrazom na bezpečie								
3.3.1	Modernizácia verejného osvetlenia a dobudovanie do nových častiach obce								
3.3.2	Rekonštrukcia a modernizácia verejného rozhlasu a ústredne, bezdrôtový, rozšírenie verejného rozhlasu do nových ulíc a lokalít								
3.3.3	Kamerové systémy v centre obce								
3.4	Obec s účinným ekonomicky udržateľným a ekologickým systémom odpadového hospodárstva								
3.4.1	Nakladanie s komunálnym a drobným stavebným odpadom, mobilne zbery, triedenie odpadu, odstránenie nelegálnych a čiernych skládok, revitalizácia územia								
3.4.2	Vybudovanie zberného dvora - výstavba budovy, oplatenie, zabezpečenie technológií na zber, separovanie a zhodnocovanie odpadov, kontajnerové stojiská								
3.4.3	Projekty osvetly a propagácie separovaného zberu								
3.4.4	Spracovanie biologického odpadu a zriadenie kompostoviska + technické vybavenie								
3.4.5	Zakúpenie kompostérov do každej domácnosti								
3.5	Ochrana obyvateľov pred povodňami								
3.5.1	Projekt protipovodňových opatrení a regulácie tokov v k.ú. /Prečín a Zemianska Závada								
3.5.2	Projekt budovania odvodňovacích jarkov v celom katastri obce								
3.6	Podpora aktivít v oblasti prírodného dedičstva								
3.6.1	Vybudovanie náučného chodníka s informačnými tabuľami o atraktivitách v obci a jej histórii, vytvoríť tak spojenie s okolitými obcami a zatriktívniť tak územie pre turistov								
3.6.2	Vytvorenie cyklickej trasy, prepojenie s okolitými obcami, nevyhnutné budú samozrejme terénne úpravy v niektorých miestach								
3.6.3	Rekonštrukcia pamätníka a projekty rozvoja cestovného ruchu - Prečínska skalka								
3.6.4	Lezecké využitie prírodných útvarov v obci								



2. Súbor ukazovateľov výsledkov a dosahov vrátane východiskových a cieľových hodnôt

Súčasťou PHSR je určenie merateľných ukazovateľov, ktoré sú potrebné pre monitorovanie a hodnotenie plnenia PHSR. Ide o mechanizmus plnenia opatrení prostredníctvom vykonávania jednotlivých aktivít. Tieto hodnoty sa zbierajú počas viacerých rokov. Merateľné ukazovatele predstavujú výstupy v danej oblasti. K merateľným ukazovateľom zaraďujeme i tie, ktoré sú zamerané na sledovanie cieľovej skupiny každej z oblastí.

Ukazovatele výstupov, výsledkov a dopadov sú spracované v nasledovnej tabuľke:



Formulár č. P2 Ukazovatele výstupu, výsledku a dosahu OP.	Ukazovateľ výstupu	Počiatočná hodnota ukazovateľa	Plánovaná hodnota ukazovateľa	Rozpočet obce	Externé zdroje	Spolu náklady	
1.1	Podpora podnikateľov a zvýšenie zamestnanosti v obci						
1.1.1	Spracovanie stratégie podpory podnikania a zvýšenie informovanosti o možnostiach podpory zo strany obce, VUC, štátu, EÚ	<i>Zapojení podnikatelia (počet)</i>	0	5	500,00€	4 500,00€	5 000,00€
1.1.2	Komunikácia s hlavnými sociálno-ekonomickými partnermi pri koordinácii rozvojových aktivít	<i>Rozvojové aktivity (počet)</i>	0	3	500,00€	4 500,00€	5 000,00€
1.1.3	Vytvorenie ekonomických a technických podmienok pre výstavbu priemyselnej zóny (výkup pozemkov, technická dokumentácia, IS)	<i>Využitelnosť priemyselnej zóny (%)</i>	0%	90%	2 000,00€	18 000,00€	20 000,00€
1.1.4	Vymedzenie prenajímateľných priestorov – budova bývalej ZŠ Zemianska Závada a obecné garáže	<i>Počet</i>	0	2	15 000,00€	135 000,00€	150 000,00€
1.1.5	Zakladanie malých a stredných podnikov s majetkovou účasťou obce	<i>Počet</i>	0	1	500,00€	4 500,00€	5 000,00€
1.1.6	Podpora tradičných odvetví a zavádzanie nových technológií- poľnohospodárstvo	<i>Počet</i>	0	1	500,00€	4 500,00€	5 000,00€
1.2.	Optimálne sieť zmodernizovaných verejných budov a ich efektívne využitie						
1.2.1	Rekonštrukcia obecného úradu – čiastočná aj s vybavením	<i>Rozsah rekonštrukcie (%)</i>	70%	100%	10 000,00€	90 000,00€	100 000,00€
1.2.2	Rekonštrukcia kultúrneho domu a okolia v Prečine - kompletná rekonštrukcia s prístavbou/nadstavbou a vybavením	<i>Rozsah rekonštrukcie (%)</i>	20%	100%	50 000,00€	450 000,00€	500 000,00€
1.2.3	Rekonštrukcia kultúrneho domu a okolia v Zemianskej Závade - kompletná rekonštrukcia s vybavením	<i>Rozsah rekonštrukcie (%)</i>	20%	100%	20 000,00€	180 000,00€	200 000,00€
1.2.4	Rekonštrukcia domu smútku v Prečine – čiastočná rekonštrukcia s vybavením	<i>Rozsah rekonštrukcie (%)</i>	50%	100%	2 000,00€	18 000,00€	20 000,00€
1.2.5	Rekonštrukcia domu smútku v Zemianskej Závade – čiastočná rekonštrukcia s vybavením	<i>Rozsah rekonštrukcie(%)</i>	60%	100%	1 000,00€	9 000,00€	10 000,00€
1.2.6	Rekonštrukcia obecných cintorínov – Prečín, Zemianska Závada (oplotenie, chodníky, dobudovanie osvetlenia)	<i>Rozsah rekonštrukcie(%)</i>	40%	100%	10 000,00€	90 000,00€	100 000,00€
1.2.7	Rekonštrukcia futbalového ihriska - oplotenie	<i>Rozsah</i>	80%	100%	2 000,00€	18 000,00€	20 000,00€

**PROGRAM HOSPODÁRSKEHO A SOCIÁLNEHO ROZVOJA OBCE PREČÍN NA ROKY 2015-2025**

		<i>rekonštrukcie(%)</i>					
1.2.8	Rekonštrukcia hasičských zbrojníc- čiastočná + vybavenie	<i>Rozsah rekonštrukcie(%)</i>	50%	100%	5 000,00€	45 000,00€	50 000,00€
1.2.9	Rekonštrukcia obecnej knižnice (digitalizácia, vybavenie, kompletná rekonštrukcia v priestoroch KD Prečín a v Zemianskej Závade)	<i>Rozsah rekonštrukcie(%)</i>	20%	100%	2 000,00€	18 000,00€	20 000,00€
1.2.10	Efektívny prenájom budov nevyužívaných OÚ	<i>Rozsah rekonštrukcie(%)</i>	30%	100%	1 000,00€	9 000,00€	10 000,00€
1.3	Kvalitné bezpečné a udržiavané miestne komunikácie, chodníky v celej obci, resp. jej častiach						
1.3.1	Rekonštrukcia miestnych komunikácií (kompletná) a dobudovanie do nových častí	<i>Rozsah rekonštrukcie(%)</i>	40%	100%	50 000,00€	950 000,00€	1 000 000,00€
1.3.2	Výstavba chodníkov popri hlavnej ceste II/517 a v miestnych častiach, úprava verejných priestranstiev	<i>Rozsah výstavby (%)</i>	80%	100%	50 000,00€	450 000,00€	500 000,00€
1.3.3	Rekonštrukcia zastávok	<i>Rozsah rekonštrukcie(%)</i>	30%	100%	15 000,00€	135 000,00€	150 000,00€
1.3.4	Výstavba/rekonštrukcia parkovísk pri futbalovom ihrisku, pri cintorínoch, pri obecnom úrade, pri Kultúrnych domoch	<i>Rozsah rekonštrukcie (%)</i>	40%	100%	40 000,00€	360 000,00€	400 000,00€
1.3.5	Značenie ciest chodníkov a ulíc, dopravné značenie, merače rýchlosti, spomaľovače - Značenie ulíc na miestnej úrovni podľa zaužívaných názvov	<i>Rozsah značenia (%)</i>	30%	100%	1 000,00€	9 000,00€	10 000,00€
1.3.6	Vybudovanie námestia v centre obce	<i>Rozsah rekonštrukcie(%)</i>	40%	100%	50 000,00€	950 000,00€	1 000 000,00€
1.4	Vytváranie podmienok pre rozvoj cestovného ruchu a turizmu, marketing a prezentácia obce						
1.4.1	Výstavba oddychových zón a detských ihrísk	<i>Rozsah výstavby (%)</i>	0%	100%	5 000,00€	45 000,00€	50 000,00€
1.4.2	Výstavba/ kúpa pamätnej izby a zariadenie	<i>Počet</i>	0	1	5 000,00€	45 000,00€	50 000,00€
1.4.3	Vybudovanie rozhľadne	<i>Počet</i>	0	1	8 000,00€	72 000,00€	80 000,00€
1.4.4	Dostupnosť a propagácia prírodných a historických pamiatok – kaplnka a kostol, náučné chodníky, cyklotrasy	<i>Zvýšenie propagácie (%)</i>	50%	80%	2 000,00€	18 000,00€	20 000,00€
1.4.5	Vybudovanie remeselného dvora v centre obce	<i>Počet</i>	0	1	5 000,00€	45 000,00€	50 000,00€
1.4.6	Podpora vytvárania nových atraktivít v obci	<i>Počet</i>	0	1	1 000,00€	9 000,00€	10 000,00€
1.4.7	Spracovanie histórie, monografie obce	<i>Počet</i>	0	1	1 000,00€	9 000,00€	10 000,00€

**PROGRAM HOSPODÁRSKEHO A SOCIÁLNEHO ROZVOJA OBCE PREČÍN NA ROKY 2015-2025**

1.4.8	Prepojenie obce so subjektami cestovného ruchu a agroturistiky, poľnohospodárske a agro- podniky v obci	<i>Realizované projekty (počet)</i>	0	2	5 000,00€	45 000,00€	5 000,00€
1.4.9	Zachovanie a rozvoj ľudových tradícií a ich maximálne využitie v CR – ľudový súbor v obci	<i>Podpora a využiteľnosť (%)</i>	30%	90%	1 000,00€	9 000,00€	10 000,00€
1.4.10	Spracovanie kalendára podujatí	<i>Počet</i>	0	1	500,00€	4 500,00€	5 000,00€
1.4.11	Spolupráca s ostatnými obcami - Medziobecná spolupráca medzi okolitými obcami	<i>Zvýšenie spolupráce (%)</i>	30%	90%	1 000,00€	9 000,00€	10 000,00€
1.4.12	Uzavretie dohôd s podnikateľmi v CR a podporovanie aktivít	<i>Počet</i>	0	2	500,00€	4 500,00€	5 000,00€
1.4.13	Rekonštrukcia multifunkčného ihriska	<i>Počet</i>	0	1	1 000,00€	35 000,00€	36 000,00€
2.1	Komplexná starostlivosť o sociálne znevýhodnené skupiny občanov						
2.1.1.	Zriaďiť zariadenie poskytujúce opatrovateľské služby-denné centrum pre dôchodcov, rozvoz jedál, nákup auta	<i>Využiteľnosť (%)</i>	30%	100%	1 000,00€	9 000,00€	10 000,00€
2.1.2	Vybudovanie Domova dôchodcov	<i>Počet</i>	0	1	50 000,00€	450 000,00€	500 000,00€
2.1.3	Vysporiadanie, kúpa pozemkov a výstavba nájomného bytového domu	<i>Počet bytových domov</i>	0	1	50 000,00€	550 000,00€	600 000,00€
2.1.4	Klubová a spolková činnosť v obci –aktivity, výlety	<i>Podpora činnosti (%)</i>	30%	90%	500,00€	4 500,00€	5 000,00€
2.1.5	Znižovanie nezamestnanosti a aktivácia nezamestnaných – práce pre nezamestnaných zabezpečenie pracovných pomôcok a náradia, školenia, poistenie, spolupráca s ÚPSVaR, podpora zamestnávania obyvateľov	<i>Počet zapojených nezamestnaných</i>	50%	100%	50 000,00€	450 000,00€	20 000,00€
2.2	Podpora aktivít a projektov v oblasti školstva a vzdelávania vrátane zlepšenia materiálneho technických podmienok škôl a školských zariadení						
2.2.1	Rekonštrukcia Materskej školy i s vybavením	<i>Rozsah rekonštrukcie (%)</i>	70%	100%	20 000,00€	80 000,00€	100 000,00€
2.2.2	Rekonštrukcia Základnej školy v Prečine–kompletná i s vybavením	<i>Rozsah rekonštrukcie (%)</i>	30%	100%	30 000,00€	270 000,00€	300 000,00€
2.2.3	Podpora vzdelávacích programov MŠ, krúžková činnosť, vydávanie publikácií, interaktívne programy, výmenné pobyty, technologické vybavenie	<i>Zlepšenie úrovne (%)</i>	50%	100%	1 000,00€	9 000,00€	10 000,00€
2.2.4	Podpora neziskových organizácií, občianskych združení a zložiek so sídlom v obci pri prezentácií	<i>Zvýšenie podpory (%)</i>	50%	100%	1 000,00€	9 000,00€	10 000,00€



	obce na regionálnej, národnej a nadnárodnej úrovni						
2.3	Podpora obyvateľov obce s výnimočnými študijnými úspechmi a výsledkami v oblastiach, vzdelávania, vedy, výskumu, kultúry a športu na národnej a nadnárodnej úrovni						
2.3.1	Spracovanie vnútorného predpisu obce s podmienkami podpory pre nadaných obyvateľov obce	Zvýšenie podpory (%)	0%	60%	1 000,00€	9 000,00€	10 000,00€
2.4	Podpora kultúrnych, športových a spoločenských podujatí						
2.4.1	Organizovanie pravidelných podujatí	Zlepšenie úrovne (%)	50%	100%	1 000,00€	9 000,00€	10 000,00€
2.4.2	Spolupráca so spolkami a jednotlivcami pôsobiacimi v tejto sfére	Zapojenie spolkov do diania v obci (%)	30%	100%	1 000,00€	9 000,00€	10 000,00€
2.4.3	Zachovanie a rozvoj ľudových tradícií (folklór, hudba, pôvodný odev) a ich maximálne využitie v cestovnom ruchu	Využitelnosť tradícií (%)	20%	100%	2 000,00€	18 000,00€	20 000,00€
2.5	Skvalitnenie verejných služieb poskytovaných občanom						
2.5.1	Projekt elektronizácie služieb verejnej správy	Podiel zvýšenia e-verejnej správy	30%	100%	2 000,00€	18 000,00€	20 000,00€
2.5.2	Aktualizácia/tvorba rozvojových dokumentov obce	Počet	0	1	2 000,00€	18 000,00€	20 000,00€
2.5.3	Využívanie medzinárodnej spolupráce pre rozvojové aktivity a propagáciu obce, budovanie partnerstiev- vytváranie partnerstiev s družobnou obcou	Partneri (počet)	0	2	1 000,00€	9 000,00€	10 000,00€
2.5.4	Rekonštrukcia káblovej televízie, výmena zariadení, optických káblov, podperných bodov, zavedenie internetu do káblovej TV, internet	Rozsah využitia (%)	20%	100%	5 000,00€	45 000,00€	50 000,00€
2.5.5	Nákup techniky, traktora so štiepkovačom, vlečkou, radlicou, posýpačom, traktorbager, príp. malé nákladné vozidlo.	Rozsah využitia	20%	100%	20 000,00€	80 000,00€	100 000,00€
3.1	Dobudovanie kanalizácie, verejného vodovodu a ČOV						
3.1.1	Dostavba miestnej kanalizácie	Rozsah (%)	0%	100 %	50 000,00€	850 000,00€	900 000,00€
3.1.2	Dobudovanie verejného vodovodu do nových častí a rekonštrukcia starého	Rozsah (%)	70%	100 %	20 000,00€	180 000,00€	200 000,00€
3.2	Plynifikácia obce a obnoviteľné zdroje						



PROGRAM HOSPODÁRSKEHO A SOCIÁLNEHO ROZVOJA OBCE PREČÍN NA ROKY 2015-2025

3.2.1	Rozšírenie plynových prípojok do nových častí a miestnej časti Zemianska Závada	Rozsah (%)	70%	100%	20 000,00€	180 000,00€	200 000,00€
3.2.2	Využívanie obnoviteľných zdrojov energie - Solárne panely, fotovoltaika, biomasa, alternatívne zdroje energie – využitie v obecných budovách ale i podpora a osвета medzi obyvateľmi Znižovanie energetickej náročnosti verejných budov	Úspora (%)	0%	30-50%	20 000,00€	180 000,00€	200 000,00€
3.3	Úsporne, esteticky osvetlená a ozvučená obec s dôrazom na bezpečie						
3.3.1	Modernizácia verejného osvetlenia a dobudovanie do nových častiach obce	Podiel rekonštrukcie (%)	70%	100%	3 000,00€	27 000,00€	30 000,00€
3.3.2	Rekonštrukcia a modernizácia verejného rozhlasu a ústredne, bezdrôtový, rozšírenie verejného rozhlasu do nových ulíc a lokalít	Podiel rekonštrukcie (%)	50%	100%	8 000,00€	72 000,00€	80 000,00€
3.3.3	Kamerové systémy v centre obce	Kamerový systém v centre (%)	0%	100%	3 000,00€	27 000,00€	30 000,00€
3.4	Obec s účinným ekonomicky udržateľným a ekologickým systémom odpadového hospodárstva						
3.4.1	Nakladanie s komunálnym a drobným stavebným odpadom, mobilne zbery, triedenie odpadu, odstránenie nelegálnych a čiernych skládok, revitalizácia územia	Zlepšenie triedenia odpadu (%)	30%	90%	5 000,00€	45 000,00€	50 000,00€
3.4.2	Vybudovanie zberného dvora – výstavba budovy, oploštenie, zabezpečenie technológií na zber, separovanie a zhodnocovanie odpadov, kontajnerové stojiská	Počet zberných dvorov	0	1	25 000,00€	225 000,00€	250 000,00€
3.4.3	Projekty osvety a propagácie separovaného zberu	Zvýšenie informovanosti (%)	10%	70%	1 000,00€	9 000,00€	10 000,00€
3.4.4	Spracovanie biologického odpadu a zriadenie kompostoviska + technické vybavenie	Podiel spracovaného odpadu (%)	10%	100%	5 000,00€	45 000,00€	50 000,00€
3.4.5	Zakúpenie kompostérov do každej domácnosti	Podiel spracovaného odpadu (%)	10%	100%	8 000,00€	72 000,00€	80 000,00€
3.5	Ochrana obyvateľov pred povodňami						



3.5.1	Projekt protipovodňových opatrení a regulácie tokov v k.ú. Prečín a Zemianska Závada	<i>Protipovodňové opatrenia toku (%)</i>	10%	100%	50 000,00€	950 000,00€	1 000 000,00€
3.5.2	Projekt budovania odvodňovacích jarkov v celom katastri obce	<i>Odvodňovacie jarky (%)</i>	10%	100%	25 000,00€	225 000,00€	250 000,00€
3.6	Podpora aktivít v oblasti prírodného dedičstva						
3.6.1	Vybudovanie náučného chodníka s informačnými tabuľami o atraktivitách v obci a jej histórii, vytvoriť tak spojenie s okolitými obcami a zatraktívniť tak územie pre turistov	<i>Rozsah výstavby (%)</i>	20%	100%	3 000,00€	27 000,00€	30 000,00€
3.6.2	Vytvorenie cyklistickej trasy, prepojenie s okolitými obcami, nevyhnutné budú samozrejme terénne úpravy v niektorých miestach	<i>Rozsah výstavby (%)</i>	30%	100%	5 000,00€	45 000,00€	50 000,00€
3.6.3	Rekonštrukcia pamätníka a projekty rozvoja cestovného ruchu – Prečínska skalka	<i>Rozsah rekonštrukcie (%)</i>	20%	100%	5 000,00€	45 000,00€	50 000,00€
3.6.4	Lezecké využitie prírodných útvarov v obci	<i>Rozsah využitia (%)</i>	30%	100%	1 000,00€	9 000,00€	10 000,00€



4. Realizačná časť

Realizačná časť je zameraná na popis postupov inštitucionálneho a organizačného zabezpečenia realizácie programu rozvoja obce, systém monitorovania a hodnotenia plnenia programu rozvoja obce na základe stanovených merateľných ukazovateľov, vecný a časový harmonogram realizácie programu rozvoja formou akčných plánov.

- Popis úloh jednotlivých partnerov pri realizácii PHSR
- Popis inštitucionálneho a organizačného zabezpečenia realizácie PHSR, spôsob komunikácie, kooperácie a koordinácie
- Stručný popis komunikačnej stratégie PHSR k jednotlivým skupinám
- Systém monitorovania a hodnotenia
Plán hodnotenia a monitorovania realizácie PHSR, Monitorovacia správa

1. Popis úloh jednotlivých partnerov pre realizácii PHSR

Začiatok realizácie PHSR sa začína po vypracovaní a schválení PHSR v obecnom zastupiteľstve a zabezpečuje ju počas platnosti PHSR podľa zákona č. 539/2008 Z. z. o podpore regionálneho rozvoja. Obec na účely podpory regionálneho rozvoja **„zabezpečuje a koordinuje vypracovanie a realizáciu programu hospodárskeho rozvoja a sociálneho rozvoja obce, pravidelne ho monitoruje a každoročne vyhodnocuje jeho plnenie, zabezpečuje súlad programu hospodárskeho rozvoja a sociálneho rozvoja obce s územnoplánovacou dokumentáciou, ak jej spracovanie vyžaduje osobitný predpis.“**

Partneri

Pri samotnej realizácii PHSR vystupujú partneri projektu s ktorými má obec dlhodobé skúsenosti a spolupráca prebiehala i v minulosti. Ide najmä o organizácie pôsobiace v obci, ale i samotných podnikateľov. Partnermi sú aj susedné obce, s ktorými je úzka spolupráca nielen v projektoch technického zamerania, ale i pri organizácií spoločenských aktivít.

Dôležité partnerstvá sú i v oblasti členstva obce v mikroregionálnom združení miest a obcí, ale i v MAS Naše Považie, ktorá je založená na základe spolupráce miestnych samospráv, podnikateľov a subjektov tretieho sektora.



2 Organizačné a inštitucionálne zabezpečenie realizácie PHSR

Organizačné zabezpečenie

Obecný úrad má v oblasti prípravy a realizácie programu rozvoja dostatočné skúsenosti na programovej aj projektovej úrovni: z prípravy, realizácie a hodnotenia programu hospodárskeho a sociálneho rozvoja mesta (2007-2013), z prípravy a realizácie projektov financovaných zo štrukturálnych fondov v Programovom období 2007-2013 ako i z prípravy a realizácie projektov financovaných z rôznych dotačných titulov v rokoch 2007-2013.

Základnými orgánmi obce sú starosta obce a obecné zastupiteľstvo. Tieto orgány spolupracovali pri príprave PHSR a budú dohliadať na pravidelné získavanie pripomienok od partnerov, poslancov a verejnosti.

Obecné zastupiteľstvo

Najvyšším orgánom obce je obecné zastupiteľstvo, ktoré PHSR schvaľuje a zabezpečuje jeho plnenie. Obecné zastupiteľstvo taktiež rozhoduje o realizácii projektov zo štrukturálnych fondov a ich spolufinancovaní. V prípade hodnotenia PHSR obecné zastupiteľstvo schvaľuje hodnotiace a monitorovacie správy a rozhoduje o aktualizácii programu. Obecné zastupiteľstvo môže rozdeliť jednotlivé priority programu a akčného plánu komisiám OcÚ zaoberajúcim sa monitorovaním a hodnotením.

Starosta obce

Najvyšším výkonným orgánom obce je starosta obce, ktorý podpisuje schválenie dokumentu, riadi samotný proces implementácie, zastupuje obec vo veciach verejných.

Inštitucionálne zabezpečenie

Administratívne a inštitucionálne náležitosti obce, ako aj orgánov zriadených obecným zastupiteľstvom, uskutočňuje obecný úrad, ktorého činnosť riadi starosta obce.

Formulár č. R1 Realizácia činností PHSR

Činnosť	OZ	Starosta obce	Komisie obce	OcÚ	Hlavný kontrolór
Financovanie	Schvaľuje	riadi	hodnotí	vykonáva	
Implementácia	Schvaľuje	riadi	hodnotí	vykonáva	
Hodnotenie	Schvaľuje	riadi		vykonáva	
Monitorovanie	Schvaľuje	riadi	hodnotí	vykonáva	
Kontrola	Schvaľuje	riadi	navrhuje		vykonáva



3 Komunikačná stratégia

Komunikačná stratégia obce bude založená na informovanosti občanov. Prostredníctvom komunikačnej stratégie obec informuje o svojich cieľoch, aktivitách, plánoch, ale vyvíja i snahu o zapojenie verejnosti a získanie ich názorov a pripomienok.

Potrebou je aj informovanie zamestnancov a partnerov o aktuálnom dianí v oblasti, preto bude cieľom obce zvyšovať ich vedomosti prostredníctvom vzdelávacích aktivít.

Hlavným nástrojom komunikácie obce je jej webová stránka. Nasledujú úradná tabuľa, verejný rozhlas, obecné noviny.

Komunikačná stratégia začala prebiehať už v čase príprav PHSR, zapojením verejnosti a v tomto duchu sa bude niesť až po koniec programového obdobia a platnosti PHSR.

Program hospodárskeho a sociálneho rozvoja obce podlieha schvaľovaniu obecným zastupiteľstvom. Ako komunikačný nástroj slúži „Materiál na rokovanie obecného zastupiteľstva“. Vstupné informácie pripravujú zamestnanci obecného úradu, prerokúva sa v komisiách zastupiteľstva a po spracovaní informácií rokujú o ňom poslanci obecného zastupiteľstva. Zasadnutie Obecného zastupiteľstva je verejné a tiež uvedený materiál je prístupný verejnosti. O zasadnutí obecného zastupiteľstva je obyvateľstvo informované prostredníctvom informačných kanálov: miestny rozhlas a informačná tabuľa.



4 Monitorovanie a hodnotenie

Monitorovanie

Program hospodárskeho a sociálneho rozvoja obce je strednodobý dokument, to znamená, že je vypracovaný na dlhšie časové obdobie. Toto je dôvod prečo ho je potrebné priebežne sledovať a monitorovať od začiatku jeho platnosti až po jeho ukončenie.

Údaje pre monitorovanie sú merateľné ukazovatele aktivít v PHSR, ktoré sú vymenované vo Formulári č. R2.

Ako výstupný materiál monitorovania slúži monitorovacia správa PHSR, ktorú zostavujú zamestnanci obce v spolupráci s komisiami a zodpovednosť za ňu preberá starosta obce. Monitorovanie je dôležitou súčasťou realizácie PHSR, nakoľko práve monitorovacia správa predstavuje komplexnú informáciu o plnení opatrení a aktivít na dané programové obdobie.

Hodnotenie PHSR

Hodnotenie PHSR bude prebiehať priebežne a systematicky počas celej doby platnosti PHSR až po jeho ukončenie. Hodnotenie sa vykonáva na operatívnej úrovni a vykonáva sa každoročne v zmysle platnej legislatívy zákona č. 539/2008 Z.z. o podpore regionálneho rozvoja. Hlavným zdrojom informácií je monitorovacia správa. Výstupom je hodnotiaci správa, ktorú bude každoročne schvaľovať OZ. Hodnotiace a monitorovacie správy predstavujú dôležitý aspekt pre rozhodnutia OZ a starostu obce pri riadení implementácie programu za účelom dosiahnutia stanovených cieľov jednotlivých prioritných oblastí PHSR.

Formulár č. R 2 Plán hodnotenia a monitorovania realizácie PHSR

Plán priebežných hodnotení PHSR na programové obdobie 2014 - 2020		
Typ hodnotenia	Prvé hodnotenie	Dôvod vykonania/ periodicita
Ad hoc hodnotenie celého PHSR alebo jeho časti	2015-2025	Každoročne v zmysle platnej legislatívy: Zákon č. 539/2008 Z.z. o podpore regionálneho rozvoja.
Tematické hodnotenie časti PHSR	2016	Téma hodnotenia identifikovaná ako riziková časť vo výročnej monitorovacej správe za predchádzajúci kalendárny rok
Ad hoc mimoriadne hodnotenie		<ul style="list-style-type: none">• Pri značnom odklone od stanovených cieľov a doľahnutých hodnôt ukazovateľov.• Pri návrhu na revíziu PHSR.
Ad hoc hodnotenie celého PHSR	2017, 2020	V prípade aktualizácie PHSR podľa platnej Metodiky pre vypracovanie PHSR, ktoré sa očakáva každé 3-4 roky.
Ad hoc hodnotenie celého PHSR alebo jeho časti		Na základe rozhodnutia starostu obce v zmysle príslušných predpisov, na základe rozhodnutia kontrolného orgánu obce, na základe podnetu poslancov, na základe protokolu Národného kontrolného úradu SR a na základe Správy auditu
Ad hoc hodnotenie celého PHSR alebo jeho časti	2020	Na základe rozhodnutia starostu obce o prípade strategického dokumentu PHSR obce pre nasledujúce programové obdobie.



Formulár č. R3 – Monitorovacia správa – príloha č. 1 PHSR



5 Finančná časť

PHSR obsahuje aj finančnú časť, ktorá bezprostredne nadväzuje na predchádzajúce časti. Obsahom je finančné zabezpečenie jednotlivých častí a opatrení.

Finančná časť obsahuje:

- Indikatívny finančný plán na celú realizáciu PHSR
- Model viaczdrojového financovania jednotlivých opatrení, aktivít za účasti sociálno-ekonomických partnerov v území prepojených na programový rozpočet

1 Indikatívny finančný plán na celú realizáciu PHSR

Finančný plán sa skladá z troch skupín realizácie PHSR, celkové finančné náklady počas celej doby realizácie sú uvedené v nasledovnej tabuľke.

Formulár č. F 1 – Indikatívny rozpočet – sumarizácia

Politika	Spolu
I. Hospodárska politika	3 071 000,00€
II. Sociálna politika	1 805 000,00€
III. Environmentálna politika	3 470 000,00€



2 Model viaczdrojového financovania jednotlivých opatrení

Projekty uvedené v Programe hospodárskeho a sociálneho rozvoja obce budú realizované predovšetkým z:

A Riadne zdroje finančného zabezpečenia

A.1 Verejné zdroje:

- a) štátny rozpočet vrátane finančných prostriedkov z rozpočtových kapitol ministerstiev (dotačné tituly jednotlivých rozpočtových kapitol ministerstiev, príp. Úradu Vlády SR)
- b) štátne účelové fondy (Envirofond, Štátny fond rozvoja bývania, Recyklačný fond)
- c) rozpočet vyšších územných celkov (VÚC Trenčín)
- d) rozpočet obcí a miest (vlastné zdroje)

A.2 Iné zdroje

- e) prostriedky fyzických osôb
- f) prostriedky právnických osôb
- g) úvery
- h) príspevky medzinárodných organizácií
- i) prostriedky vyplývajúce z medzinárodných zmlúv o poskytnutí grantu uzatvorených medzi Slovenskou republikou a inými štátmi (Nórsky finančný mechanizmus, bilaterálne dohody, Švajčiarsky finančný mechanizmus)
- j) iné prostriedky, ak to ustanoví osobitný predpis

B Doplnkové zdroje finančného zabezpečenia

Finančné prostriedky z Európskej únie, v programovom období 2014 - 2020 tzv. európske štrukturálne a investičné fondy (EŠIF), určené hospodársky zaostalým regiónom (ktoré podľa ukazovateľov hospodárskeho rozvoja a sociálneho rozvoja vykazujú nižšiu úroveň rozvoja, ako je priemerná úroveň Európskej únie) a regiónom s nepriaznivou štruktúrou zamestnanosti a podnikateľského prostredia. Priradenie jednotlivých projektových zámerov k programovej štruktúre (EŠIF) je indikatívne a bude sa upresňovať po schválení jednotlivých operačných programov v akčných plánoch.



Záver

- Informácia o schválení a zverejnení PHSR

Formulár č. Z 1

Schválenie PHSR	
Dokument	
Názov	Program hospodárskeho a sociálneho rozvoja obce Prečín na roky 2015-2025
Štruktúra	Dokument je štruktúrovaný podľa Metodiky na vypracovanie Programu hospodárskeho a sociálneho rozvoja obce/obcí/VÚC (v zmysle novely Zákona NR SR č. 539/2008 Z.z. o podpore regionálneho rozvoja schválenej vládou SR 18. júna 2014).
Spracovanie	
Forma spracovania	Úplné spracovanie na kľúč – Regionálna rozvojová agentúra Púchov
Obdobie spracovania	Jún 2015 – November 2015
Riadiaci tím	
Počet členov	3 členovia
Počet stretnutí	4 stretnutia
Pracovné skupiny	3 pracovné skupiny
Počet členov	5 členovia
Počet stretnutí	5 stretnutí
Účasť verejnosti a komunikácia s verejnosťou	Participácia prostredníctvom internetovej stránky, verejného rozhlasu
Náklady na spracovanie	700,00€
Prerokovanie	
Prerokovanie v orgánoch samosprávy (výbory, komisie, rada)	Priebežné informovania zastupiteľstva o priebehu a ich participácia na vypracovaní
Verejné pripomienkovanie	
Posudzovanie SEA:	Nerelevantné
Schválenie	
Návrh na uznesenie zastupiteľstva	



Prílohy

OP.	Ukazovateľ výstupu	Počiatočná hodnota ukazovateľa	Plánovaná hodnota ukazovateľa	Spolu náklady	Skutočná hodnota	Skutočné náklady	Skutočná hodnota	Skutočné náklady	Skutočná hodnota	Skutočné náklady
					2016	2018	2020			
1.1	Podpora podnikateľov a zvýšenie zamestnanosti v obci									
1.1.1	Spracovanie stratégie podpory podnikania a zvýšenie informovanosti o možnostiach podpory zo strany obce, VUC, štátu, EÚ	<i>Zapojení podnikatelia (počet)</i>	0	5	5 000,00€					
1.1.2	Komunikácia s hlavnými sociálno-ekonomickými partnermi pri koordinácii rozvojových aktivít	<i>Rozvojové aktivity (počet)</i>	0	3	5 000,00€					
1.1.3	Vytvorenie ekonomických a technických podmienok pre výstavbu priemyselnej zóny (výkup pozemkov, technická dokumentácia, IS)	<i>Využitelnosť priemyselnej zóny (%)</i>	0%	90%	20 000,00€					
1.1.4	Vymedzenie prenajímateľných priestorov – budova bývalej ZŠ Zemianska Závada a obecné garáže	<i>Počet</i>	0	2	150 000,00€					
1.1.5	Zakladanie malých a stredných podnikov s majetkovou účasťou obce	<i>Počet</i>	0	1	5 000,00€					
1.1.6	Podpora tradičných odvetví a zavádzanie nových technológií-poľnohospodárstvo	<i>Počet</i>	0	1	5 000,00€					
1.2.	Optimálne sieť zmodernizovaných verejných budov a ich efektívne využitie									
1.2.1	Rekonštrukcia obecného úradu – čiastočná aj s vybavením	<i>Rozsah rekonštrukcie (%)</i>	70%	100%	100 000,00€					
1.2.2	Rekonštrukcia kultúrneho domu a okolia v Prečine - kompletná rekonštrukcia s prístavbou/nadstavbou a vybavením	<i>Rozsah rekonštrukcie (%)</i>	20%	100%	500 000,00€					
1.2.3	Rekonštrukcia kultúrneho domu a okolia v Zemianskej Závade - kompletná rekonštrukcia s vybavením	<i>Rozsah rekonštrukcie (%)</i>	20%	100%	200 000,00€					



PROGRAM HOSPODÁRSKEHO A SOCIÁLNEHO ROZVOJA OBCE PREČÍN NA ROKY 2015-2025

1.2.4	Rekonštrukcia domu smútku v Prečíne – čiastočná rekonštrukcia s vybavením	Rozsah rekonštrukcie (%)	50%	100%	20 000,00€						
1.2.5	Rekonštrukcia domu smútku v Zemianskej Závade – čiastočná rekonštrukcia s vybavením	Rozsah rekonštrukcie(%)	60%	100%	10 000,00€						
1.2.6	Rekonštrukcia obecných cintorínov – Prečín, Zemianska Závada (oplotenie, chodníky, dobudovanie osvetlenia)	Rozsah rekonštrukcie(%)	40%	100%	100 000,00€						
1.2.7	Rekonštrukcia futbalového ihriska - oplotenie	Rozsah rekonštrukcie(%)	80%	100%	20 000,00€						
1.2.8	Rekonštrukcia hasičských zbrojníc- čiastočná + vybavenie	Rozsah rekonštrukcie(%)	50%	100%	50 000,00€						
1.2.9	Rekonštrukcia obecnej knižnice (digitalizácia, vybavenie, kompletná rekonštrukcia v priestoroch KD Prečín a v Zemianskej Závade)	Rozsah rekonštrukcie(%)	20%	100%	20 000,00€						
1.2.10	Efektívny prenájom budov nevyužívaných OÚ	Rozsah rekonštrukcie(%)	30%	100%	1 000,00€						
1.3	Kvalitné bezpečné a udržiavané miestne komunikácie, chodníky v celej obci, resp. jej častiach										
1.3.1	Rekonštrukcia miestnych komunikácií (kompletná) a dobudovanie do nových častí	Rozsah rekonštrukcie(%)	40%	100%	1 000 000,00€						
1.3.2	Výstavba chodníkov popri hlavnej ceste II/517 a v miestnych častiach, úprava verejných priestranstiev	Rozsah výstavby (%)	80%	100%	500 000,00€						
1.3.3	Rekonštrukcia zastávok	Rozsah rekonštrukcie(%)	30%	100%	150 000,00€						
1.3.4	Výstavba/rekonštrukcia parkovísk pri futbalovom ihrisku, pri cintorínoch, pri obecnom úrade, pri Kultúrnych domoch	Rozsah rekonštrukcie (%)	40%	100%	400 000,00€						
1.3.5	Značenie ciest chodníkov a ulíc, dopravné značenie, merače rýchlosti, spomaľovače - Značenie ulíc na miestnej úrovni podľa zaužívaných názvov	Rozsah značenia (%)	30%	100%	10 000,00€						
1.3.6	Vybudovanie námestia v centre obce	Rozsah	40%	100%	1 000 000,00€						



		rekonštrukcie(%)									
1.4	Vytváranie podmienok pre rozvoj cestovného ruchu a turizmu, marketing a prezentácia obce										
1.4.1	Výstavba oddychových zón a detských ihrísk	Rozsah výstavby (%)	0%	100%	50 000,00€						
1.4.2	Výstavba/ kúpa pamätnej izby a zariadenie	Počet	0	1	50 000,00€						
1.4.3	Vybudovanie rozhľadne	Počet	0	1	80 000,00€						
1.4.4	Dostupnosť a propagácia prírodných a historických pamiatok – kaplnka a kostol, náučné chodníky, cyklotrasy	Zvýšenie propagácie (%)	50%	80%	20 000,00€						
1.4.5	Vybudovanie remeselného dvora v centre obce	Počet	0	1	50 000,00€						
1.4.6	Podpora vytvárania nových atraktivít v obci -	Počet	0	1	10 000,00€						
1.4.7	Spracovanie histórie, monografie obce	Počet	0	1	10 000,00€						
1.4.8	Prepojenie obce so subjektami cestovného ruchu a agroturistiky, poľnohospodárske a agro- podniky v obci	Realizované projekty (počet)	0	2	5 000,00€						
1.4.9	Zachovanie a rozvoj ľudových tradícií a ich maximálne využitie v CR – ľudový súbor v obci	Podpora a využiteľnosť (%)	30%	90%	10 000,00€						
1.4.10	Spracovanie kalendára podujatí	Počet	0	1	5 000,00€						
1.4.11	Spolupráca s ostatnými obcami – Medziobecná spolupráca medzi okolitými obcami	Zvýšenie spolupráce (%)	30%	90%	10 000,00€						
1.4.12	Uzavretie dohôd s podnikateľmi v CR a podporovanie aktivít	Počet	0	2	5 000,00€						
1.4.13	Rekonštrukcia multifunkčného ihriska	Počet	0	1	36 000,00€						
2.1	Komplexná starostlivosť o sociálne znevýhodnené skupiny občanov										
2.1.1.	Zriaďiť zariadenie poskytujúce opatrovateľské služby-denné centrum pre dôchodcov, rozvoz jedál, nákup auta	Využiteľnosť (%)	30%	100%	10 000,00€						
2.1.2	Vybudovanie Domova dôchodcov	Počet	0	1	500 000,00€						
2.1.3	Vysporiadania, kúpa pozemkov a výstavba nájomného bytového domu	Počet bytových domov	0	1	600 000,00€						



2.1.4	Klubová a spolková činnosť v obci – aktivity, výlety	Podpora činnosti (%)	30%	90%	5 000,00€						
2.1.5	Znižovanie nezamestnanosti a aktivácia nezamestnaných – práce pre nezamestnaných zabezpečenie pracovných pomôcok a náradia, školenia, poistenie, spolupráca s ÚPSVaR, podpora zamestnávania obyvateľov	Počet zapojených nezamestnaných	50%	100%	20 000,00€						
2.2	Podpora aktivít a projektov v oblasti školstva a vzdelávania vrátane zlepšenia materiálo technických podmienok škôl a školských zariadení										
2.2.1	Rekonštrukcia Materskej školy i s vybavením	Rozsah rekonštrukcie (%)	70%	100%	100 000,00€						
2.2.2	Rekonštrukcia Základnej školy v Prečíne– kompletná i s vybavením	Rozsah rekonštrukcie (%)	30%	100%	300 000,00€						
2.2.3	Podpora vzdelávacích programov MŠ, krúžková činnosť, vydávanie publikácií, interaktívne programy, výmenné pobyty, technologické vybavenie	Zlepšenie úrovne (%)	50%	100%	10 000,00€						
2.2.4	Podpora neziskových organizácií, občianskych združení a zložiek so sídlom v obci pri prezentácii obce na regionálnej, národnej a nadnárodnej úrovni	Zvýšenie podpory (%)	50%	100%	10 000,00€						
2.3	Podpora obyvateľov obce s výnimočnými študijnými úspechmi a výsledkami v oblastiach, vzdelávania, vedy, výskumu, kultúry a športu na národnej a nadnárodnej úrovni										
2.3.1	Spracovanie vnútorného predpisu obce s podmienkami podpory nadaných obyvateľov	Zvýšenie podpory (%)	0%	60%	10 000,00€						
2.4	Podpora kultúrnych, športových a spoločenských podujatí										
2.4.1	Organizovanie pravidelných podujatí	Zlepšenie úrovne (%)	50%	100%	10 000,00€						
2.4.2	Spolupráca so spolkami a jednotlivcami pôsobiacimi v tejto sfére	Zapojenie spolkov do diania v obci (%)	30%	100%	10 000,00€						



2.4.3	Zachovanie a rozvoj ľudových tradícií (folklór, hudba, pôvodný odev) a ich maximálne využitie v cestovnom ruchu	Využitelnosť tradícií (%)	20%	100%	20 000,00€						
2.5	Skvalitnenie verejných služieb poskytovaných občanom										
2.5.1	Projekt elektronizácie služieb verejnej správy	Podiel zvýšenia e-verejnej správy	30%	100%	20 000,00€						
2.5.2	Aktualizácia/tvorba rozvojových dokumentov obce –	Počet	0	1	20 000,00€						
2.5.3	Využívanie medzinárodnej spolupráce pre rozvojové aktivity a propagáciu obce, budovanie partnerstiev- vytváranie partnerstiev s družobnou obcou	Partneri (počet)	0	2	10 000,00€						
2.5.4	Rekonštrukcia káblovej televízie, výmena zariadení, optických káblov, podporných bodov, zavedenie internetu do káblovej TV, internet	Rozsah využitia (%)	20%	100%	50 000,00€						
2.5.5	Nákup techniky, traktora so štiepkovačom, vlečkou, radlicou, posýpačom, traktorbager, príp. malé nákladné vozidlo.	Rozsah využitia	20%	100%	100 000,00€						
3.1	Dobudovanie kanalizácie, verejného vodovodu a ČOV										
3.1.1	Dostavba miestnej kanalizácie	Rozsah (%)	0%	100 %	900 000,00€						
3.1.2	Dobudovanie verejného vodovodu do nových častí a rekonštrukcia starého	Rozsah (%)	70%	100 %	200 000,00€						
3.2	Plynofikácia obce a obnoviteľné zdroje										
3.2.1	Rozšírenie plynových prípojok do nových častí a miestnej časti Zemianska Závada	Rozsah (%)	70%	100%	200 000,00€						
3.2.2	Využívanie obnoviteľných zdrojov energie - Solárne panely, fotovoltaika, biomasa, alternatívne zdroje energie – využitie v obecných budovách ale i podpora a osвета medzi obyvateľmi Znižovanie energetickej náročnosti	Úspora (%)	0%	30-50%	200 000,00€						



	verejných budov												
3.3	Úsporne, esteticky osvetlená a ozvučená obec s dôrazom na bezpečie												
3.3.1	Modernizácia verejného osvetlenia a dobudovanie do nových častiach obce	<i>Podiel rekonštrukcie (%)</i>	70%	100%	30 000,00€								
3.3.2	Rekonštrukcia a modernizácia verejného rozhlasu a ústredne, bezdrôtový, rozšírenie verejného rozhlasu do nových ulíc a lokalít	<i>Podiel rekonštrukcie (%)</i>	50%	100%	80 000,00€								
3.3.3	Kamerové systémy v centre obce	<i>Kamerový systém v centre (%)</i>	0%	100%	30 000,00€								
3.4	Obec s účinným ekonomicky udržateľným a ekologickým systémom odpadového hospodárstva												
3.4.1	Nakladanie s komunálnym a drobným stavebným odpadom, mobilne zbery, triedenie odpadu, odstránenie nelegálnych a čiernych skládok, revitalizácia územia	<i>Zlepšenie triedenia odpadu (%)</i>	30%	90%	50 000,00€								
3.4.2	Vybudovanie zberného dvora – výstavba budovy, oplatenie, zabezpečenie technológií na zber, separovanie a zhodnocovanie odpadov, kontajnerové stojiská	<i>Počet zberných dvorov</i>	0	1	250 000,00€								
3.4.3	Projekty osvedy a propagácie separovaného zberu	<i>Zvýšenie informovanosti (%)</i>	10%	70%	10 000,00€								
3.4.4	Spracovanie biologického odpadu a zriadenie kompostoviska + technické vybavenie	<i>Podiel spracovaného odpadu (%)</i>	10%	100%	50 000,00€								
3.4.5	Zakúpenie kompostérov do každej domácnosti	<i>Podiel spracovaného odpadu (%)</i>	10%	100%	80 000,00€								
3.5	Ochrana obyvateľov pred povodňami												
3.5.1	Projekt protipovodňových opatrení a regulácie tokov v k.ú. /Prečín a Zemianska Závada	<i>Protipovodňové opatrenia toku (%)</i>	10%	100%	1 000 000,00€								



3.5.2	Projekt budovania odvodňovacích jarkov v celom katastri obce	<i>Odvodňovacie jarky (%)</i>	10%	100%	250 000,00€						
3.6	Podpora aktivít v oblasti prírodného dedičstva										
3.6.1	Vybudovanie náučného chodníka s informačnými tabuľami o atraktivitách v obci a jej histórii, vytvoriť tak spojenie s okolitými obcami a zatriktívniť tak územie pre turistov	<i>Rozsah výstavby (%)</i>	20%	100%	30 000,00€						
3.6.2	Vytvorenie cyklistickej trasy, prepojenie s okolitými obcami, nevyhnutné budú samozrejme terénne úpravy	<i>Rozsah výstavby (%)</i>	30%	100%	50 000,00€						
3.6.3	Rekonštrukcia pamätníka a projekty rozvoja cestovného ruchu – Prečínska skalka	<i>Rozsah rekonštrukcie (%)</i>	20%	100%	50 000,00€						
3.6.4	Lezecké využitie prírodných útvarov v obci	<i>Rozsah využitia (%)</i>	30%	100%	10 000,00€						