

Darovacia zmluva

ktorú uzatvorili Zmluvné strany:

Darca:

1. Simona Mamisová, rod. Mamisová, nar. [REDACTED], r.č. [REDACTED]
Bytom 018 15 Prečín [REDACTED], SR
Občianka Slovenskej republiky
2. Rudolf Briestenský, rod. Briestenský, nar. [REDACTED], r.č. [REDACTED]
Bytom 018 15 Prečín [REDACTED], SR
Občan Slovenskej republiky
3. Mgr. Daniela Siladiová, rod. Briestenská, nar. [REDACTED], r.č. [REDACTED]
Bytom 017 01 Považská Bystrica [REDACTED], SR
Občianka Slovenskej republiky
4. Dušan Briestenský, rod. Briestenský, nar. [REDACTED], r.č. [REDACTED]
Bytom 018 15 Prečín [REDACTED], SR
Občan Slovenskej republiky
5. Ladislav Čiernik, rod. Čiernik, nar. [REDACTED], r.č. [REDACTED]
Bytom 018 15 Prečín [REDACTED], SR
Občan Slovenskej republiky
6. Jozefína Hanišová, rod. Krabáčová, nar. [REDACTED], r.č. [REDACTED]
Bytom 018 15 Prečín [REDACTED], SR
Občianka Slovenskej republiky
7. Eva Škultétyová, rod. Bartovičová, nar. [REDACTED], r.č. [REDACTED]
Bytom 018 15 Prečín [REDACTED], SR
Občianka Slovenskej republiky
8. Ľubica Políčková, rod. Bartovičová, nar. [REDACTED], r.č. [REDACTED]
Bytom 018 15 Prečín [REDACTED], SR
Občianka Slovenskej republiky
9. Eva Krabáčová, rod. Kotúsová, nar. [REDACTED], r.č. [REDACTED]
Bytom 018 15 Prečín [REDACTED], SR
Občianka Slovenskej republiky

Obdarovaný:

**Obec Prečín, so sídlom Obecný úrad 304, 018 15 Prečín, SR,
IČO 00 317 691**

zastúpená p. Antonom Lagíňom, starostom obce

takto:

I.

I.1. Darca 1. je výlučným vlastníkom – podiel 1/1 z celku vedeným na LV pod B 1 nehnuteľnosti nachádzajúcej sa v katastrálnom území Prečín obec Prečín okres Považská Bystrica zapísanej na Liste vlastníctva číslo 1974, a to:

- parc.č. KN – C 103/1 – orná pôda vo výmere 1571 m².

I.2. Darca 2. je výlučným vlastníkom – podiel 1/1 z celku vedeným na LV pod B 1 nehnuteľnosti nachádzajúcej sa v katastrálnom území Prečín obec Prečín okres Považská Bystrica zapísanej na Liste vlastníctva číslo 806, a to:

- parc.č. KN – C 104/2 – orná pôda vo výmere 386 m²

- parc.č. KN – C 105 – orná pôda vo výmere 424 m².

I.3. Darca 3. je vlastníkom spoluvlastníckeho podielu 1/4-ina z celku vedeným na LV pod B 1 a Darca 4. je vlastníkom spoluvlastníckeho podielu 1/12-ina z celku vedeným na LV pod B 2 nehnuteľnosti nachádzajúcej sa v katastrálnom území Prečín obec Prečín okres Považská Bystrica zapísanej na Liste vlastníctva číslo 1668, a to:

- parc.č. KN – E 138/2 – orná pôda vo výmere 220 m².

I.4. Darca 5. je vlastníkom spoluvlastníckeho podielu 5/80-ina z celku vedeným na LV pod B 1, spoluvlastníckeho podielu 1/12-ina z celku vedeným na LV pod B 3, spoluvlastníckeho podielu 1/6-ina z celku vedeným na LV pod B 9, t.j. je vlastníkom podielu spolu 5/16-ina z celku, Darca 6. je vlastníkom spoluvlastníckeho podielu 1/12-ina z celku vedeným na LV pod B 6, Darca 7. je vlastníkom spoluvlastníckeho podielu 1/6-ina z celku vedeným na LV pod B 8, Darca 8. je vlastníkom spoluvlastníckeho podielu 1/24-ina z celku vedeným na LV pod B 10 a Darca 9. je vlastníkom spoluvlastníckeho podielu 1/12-ina z celku vedeným na LV pod B 11 nehnuteľnosti nachádzajúcej sa v katastrálnom území Prečín obec Prečín okres Považská Bystrica zapísanej na Liste vlastníctva číslo 1665, a to:

- parc.č. KN – E 135/1 – orná pôda vo výmere 220 m².

I.5. Geometrickým plánom číslo 69/2018 vyhotoveným geodetom Bc. Milanom Vačkom dňa 06.08.2018, autorizačne overeným Ing. Bohuslavom Priedhorským dňa 06.08.2018 a úradne overeným Okresným úradom katastrálny odbor Považská Bystrica pod číslo 629/18 dňa 03.09.2018 boli vyčlenené z nehnuteľností nachádzajúcich sa v katastrálnom území Prečín obec Prečín okres Považská Bystrica, a to:

- z parc.č. KN – C 103/1 – orná pôda vo výmere 1571 m² zapísanej na LV č. 1974 ako diel 11 vo výmere 14 m² novovytvorená parc.č. KN – C 103/5 – orná pôda v celkovej výmere 14 m²,
- z parc.č. KN – C 104/2 – orná pôda vo výmere 386 m² zapísanej na LV č. 806 ako diel 12 vo výmere 5 m² a z parc.č. KN – C 105 – orná pôda vo výmere 424 m² zapísanej na LV č. 806 ako diel 13 vo výmere 4 m² novovytvorená parc.č. KN – C 105/2 – orná pôda v celkovej výmere 9 m²,

toho dôvodu v prípade delenia predmetnej parcely sa podľa § 24 ods.3 zákona č. 180/1995 Z.z. o niektorých opatreniach na usporiadanie vlastníctva k pozemkom v znení neskorších predpisov nejedná o drobenie pozemku.

V.5. Zmluvné strany berú na vedomie, že Obdarovaný je povinný túto Darovaciu zmluvu po jej podpísaní Zmluvnými stranami v zmysle zákona č. 211/2000 Z.z. o slobodnom prístupe k informáciám v platnom znení a § 47a Občianskeho zákonníka zverejniť v Centrálnom registri zmlúv.

V.

Účastníci zmluvy sa dohodli, že poplatky spojené s vyhotovením zmluvy, vkladom vlastníckeho práva do katastra nehnuteľností, správne poplatky za vklad vlastníckeho práva do katastra nehnuteľností bude znášať Obdarovaný.

VI.

Účastníci zmluvy prehlasujú, že zmluve porozumeli, že je spísaná na základe ich slobodnej vôle a na znak súhlasu ju po prečítaní vlastnoručne podpisujú. Zmluva je vyhotovená v 12 exemplároch, z ktorých 2 vyhotovenia budú predložené ako príloha k návrhu na vklad vlastníckeho práva do katastra nehnuteľností a po jednom vyhotovení si ponechajú účastníci tejto zmluvy ihneď po jej podpísaní.

Obdarovaný :

V PREČÍNE

dňa 06.07.2019

Za Obec Prečín
Anton Lagin starosta obce



Podľa osvedčovacej knihy č. 1/2019
pod poradovým číslom: 270-272/2019
podpisal (uznal za svoj podpis) túto
listinu: Mgr. Daniela Siladiová
rodné číslo: [redacted]
bytom: Prečín 87
preukaz totožnosti: druh a číslo: [redacted]

v Prečine, dňa: 19.06.2019
podpis: [redacted]



Podľa osvedčovacej knihy č. 3/2019
pod poradovým číslom: 6-8/2019
podpisal (uznal za svoj podpis) túto
listinu: SIMONA MAMISOVÁ
rodné číslo: [redacted]
bytom: PREČÍN 87
preukaz totožnosti: druh a číslo: [redacted]

v Prečine, dňa: 20.06.2019
podpis: [redacted]

Darcovia:

V Prečine

dňa 20.06.2019

Simona Mamisová – Darca 1.

V Prečine

dňa 20.06.2019

Rudolf Briestenský – Darca 2.

V Prečine

dňa 19.06.2019

Mgr. Daniela Siladiová – Darca 3.

V Prečine

dňa 20.06.2019

Dušan Briestenský – Darca 4.

V Prečine

dňa 01.07.2019

Ladislav Čiernik -- Darca 5.

- z parc.č. KN – E 138/2 – orná pôda vo výmere 220 m² zapísanej na LV č. 1668 ako diel 14 vo výmere 58 m² novovytvorená parc.č. KN – C 490/50 – vodná plocha v celkovej výmere 58 m²,
- z parc.č. KN – E 135/1 – orná pôda vo výmere 220 m² zapísanej na LV č. 1665 ako diel 17 vo výmere 124 m² novovytvorená parc.č. KN – C 490/47 – vodná plocha v celkovej výmere 124 m²,
- z parc.č. KN – E 135/1 – orná pôda vo výmere 220 m² zapísanej na LV č. 1665 ako diel 18 vo výmere 33 m² novovytvorená parc.č. KN – C 67/4 – zastavaná plocha v celkovej výmere 33 m².

II.

II.1. Darca 1. daruje podiel 1/1 z celku vedeným na LV pod B 1 a Obdarovaný v celosti – podiel 1/1 nadobúda touto zmluvou do výlučného vlastníctva nehnuteľnosť nachádzajúcu sa v katastrálnom území Prečín obec Prečín okres Považská Bystrica, a to:

- novovytvorená parc.č. KN – C 103/5 – orná pôda vo výmere 14 m², ktorá bola ako diel 11 vo výmere 14 m² vyčlenená z parc.č. KN – C 103/1 – orná pôda v celkovej výmere 1571 m² zapísanej na LV č. 1974 a ktorá bola zameraná Geometrickým plánom číslo 69/2018 vyhotoveným geodetom Bc. Milanom Vačkom dňa 06.08.2018, autorizačne overeným Ing. Bohuslavom Priedhorským dňa 06.08.2018 a úradne overeným Okresným úradom katastrálny odbor Považská Bystrica pod číslo 629/18 dňa 03.09.2018.

II.2. Darca 2. daruje podiel 1/1 z celku vedený na LV pod B 1 a Obdarovaný v celosti – podiel 1/1 nadobúda touto zmluvou do výlučného vlastníctva nehnuteľnosti nachádzajúce sa v katastrálnom území Prečín obec Prečín okres Považská Bystrica, a to:

- novovytvorená parc.č. KN – C 105/2 – orná pôda v celkovej výmere 9 m², ktorá bola vytvorená z

Dielu 12 vo výmere 5 m² vyčleneného z parc.č. KN – C 104/2 – orná pôda v celkovej výmere 386 m² zapísanej na LV č. 806 a

Dielu 13 vo výmere 4 m² vyčleneného z parc.č. KN – C 105 – orná pôda v celkovej výmere 424 zapísanej na LV č. 806

a ktorá bola zameraná Geometrickým plánom číslo 69/2018 vyhotoveným geodetom Bc. Milanom Vačkom dňa 06.08.2018, autorizačne overeným Ing. Bohuslavom Priedhorským dňa 06.08.2018 a úradne overeným Okresným úradom katastrálny odbor Považská Bystrica pod číslo 629/18 dňa 03.09.2018.

II.3. Darca 3. daruje spoluvlastnícky podiel 1/4-ina z celku vedeným na LV pod B 1 a Darca 4. daruje spoluvlastnícky podiel 1/12-ina z celku vedeným na LV pod B 2 a Obdarovaný tieto spoluvlastnícke podiely spolu 1/3-ina z celku nadobúda touto zmluvou do výlučného vlastníctva v nehnuteľnosti nachádzajúcej sa v katastrálnom území Prečín obec Prečín okres Považská Bystrica, a to:

- novovytvorená parc.č. KN – C 490/50 – vodná plocha vo výmere 58 m², ktorá bola ako diel 14 vo výmere 58 m² vyčlenená z parc.č. KN – E 138/2 – orná pôda vo výmere 220 m² zapísanej na LV č. 1668 a ktorá bola zameraná Geometrickým plánom číslo 69/2018 vyhotoveným geodetom Bc. Milanom Vačkom dňa 06.08.2018, autorizačne overeným Ing. Bohuslavom Priedhorským dňa 06.08.2018 a úradne overeným Okresným úradom katastrálny odbor Považská Bystrica pod číslo 629/18 dňa 03.09.2018.

II.4. Darca 5. daruje spoluvlastnícky podiel 5/80-in z celku vedený na LV pod B 1, spoluvlastnícky podiel 1/12-ina z celku vedený na LV pod B 3, spoluvlastnícky podiel 1/6-ina z celku vedený na LV pod B 9, t.j. daruje podielu spolu 5/16-in z celku, Darca 6. daruje spoluvlastnícky podiel 1/12-ina z celku vedený na LV pod B 6, Darca 7. daruje spoluvlastnícky podiel 1/6-ina z celku vedený na LV pod B 8, Darca 8. daruje spoluvlastnícky podiel 1/24-ina z celku vedený na LV pod B 10 a Darca 9. daruje spoluvlastnícky podiel 1/12-ina z celku vedený na LV pod B 11 a Obdarovaný tieto spoluvlastnícke podiely spolu 11/16 - in z celku nadobúda touto zmluvou do výlučného vlastníctva v nehnuteľnosti nachádzajúcej sa v katastrálnom území Prečín obec Prečín okres Považská Bystrica, a to:

- novovytvorená parc.č. KN – C 490/47 – vodná plocha vo výmere 124 m², ktorá bola ako diel 17 vo výmere 124 m² vyčlenená z parc.č. KN – E 135/1 – orná pôda vo výmere 220 m² zapísanej na LV č. 1665 a ktorá bola zameraná Geometrickým plánom číslo 69/2018 vyhotoveným geodetom Bc. Milanom Vačkom dňa 06.08.2018, autorizačne overeným Ing. Bohuslavom Priedhorským dňa 06.08.2018 a úradne overeným Okresným úradom katastrálny odbor Považská Bystrica pod číslo 629/18 dňa 03.09.2018.

II.5. Darca 5. daruje spoluvlastnícky podiel 5/80-in z celku vedený na LV pod B 1, spoluvlastnícky podiel 1/12-ina z celku vedený na LV pod B 3, spoluvlastnícky podiel 1/6-ina z celku vedený na LV pod B 9, t.j. daruje podielu spolu 5/16-in z celku, Darca 6. daruje spoluvlastnícky podiel 1/12-ina z celku vedený na LV pod B 6, Darca 7. daruje spoluvlastnícky podiel 1/6-ina z celku vedený na LV pod B 8, Darca 8. daruje spoluvlastnícky podiel 1/24-ina z celku vedený na LV pod B 10 a Darca 9. daruje spoluvlastnícky podiel 1/12-ina z celku vedený na LV pod B 11 a Obdarovaný tieto spoluvlastnícke podiely spolu 11/16 - in z celku nadobúda touto zmluvou do výlučného vlastníctva v nehnuteľnosti nachádzajúcej sa v katastrálnom území Prečín obec Prečín okres Považská Bystrica, a to:

- novovytvorená parc.č. KN – C 67/4 – zastavaná plocha vo výmere 33 m², ktorá bola ako diel 18 vo výmere 33 m² vyčlenená z parc.č. KN – E 135/1 – orná pôda vo výmere 220 m² zapísanej na LV č. 1665 a ktorá bola zameraná Geometrickým plánom číslo 69/2018 vyhotoveným geodetom Bc. Milanom Vačkom dňa 06.08.2018, autorizačne overeným Ing. Bohuslavom Priedhorským dňa 06.08.2018 a úradne overeným Okresným úradom katastrálny odbor Považská Bystrica pod číslo 629/18 dňa 03.09.2018.

II.6. Obdarovaný predmet daru uvedený v článku I. bod II.1., II.2., II.3., II.4. a II.5. s vďakou prijíma.

III.

III.1. Účastníci zmluvy berú na vedomie, že Obdarovaný nadobudne vlastníctvo k predmetu tejto Darovacej zmluvy právoplatnosťou rozhodnutia Okresného úradu Považská Bystrica katastrálny odbor o povolení vkladu vlastníckeho práva do katastra nehnuteľností a až do tohto dňa sú viazaní svojimi zmluvnými prejavmi. Účastníci tejto Darovacej zmluvy sa dohodli, že návrh na vklad vlastníckeho práva podá Okresnému úradu Považská Bystrica katastrálnemu odboru Obdarovaný, k čomu ho Darcovia 1.,2.,3.,4.,5.,6.,7.,8.,9. splnomocňujú podpisom tejto Darovacej zmluvy.

III.2. Zmluvné strany podpisom tejto Darovacej zmluvy splnomocňujú Obdarovaného na opravu a odstránenie prípadných nedostatkov, chýb v písaní a počítaní v tejto zmluve, návrhu na vklad vlastníckeho práva a to formou písomného dodatku k predmetnej listine, na ktorej by bolo potrebné vykonať opravu, resp. odstrániť vadu.

III.3. V prípade, že Okresný úrad Považská Bystrica katastrálny odbor zamietne návrh na povolenie vkladu vlastníckeho práva do katastra, Darovacia zmluva sa ruší od počiatku a zmluvné strany berú na vedomie, že sú si povinné bez zbytočného odkladu po tom, čo sa o tejto skutočnosti dozvedeli, navzájom vrátiť všetko, čo sa už podľa tejto zmluvy plnilo.

IV.

IV.1. Obdarovaný vyhlasuje, že so stavom nehnuteľností, ktoré sú predmetom daru touto Darovacou zmluvou, sa oboznámil a preberá ich do užívania v deň podpisu tejto Darovacej zmluvy tak, ako sa ku dňu jej podpisu nachádzajú.


IV.2. Darcovia 1. – 9. vyhlasujú, že na predmete tejto zmluvy neviazne žiadne záložné právo, či akékoľvek iné obmedzenie vlastníckeho práva Darcov, vrátane nájomných pomerov okrem vecného bremena vedeného na LV č. 1974 v časti C – ťarchy, ktoré spočíva v povinnosti vlastníka strpieť na parc.č. KN – C 103/1 inžinierske siete – splaškovú kanalizáciu s pásmom ochrany 1,5 m od vonkajšieho pôdorysného okraja uloženého potrubia vodorovne na obidve strany v rozsahu vyznačenom v GP č. 85/2005 a právo vstupu za účelom ich prevádzkovania, opravy a údržby v prospech Považskej vodárenskej spoločnosti, a.s. Považská Bystrica, ktorého vklad bol povolený pod č. V 2773/08 zo dňa 30.10.2008, na LV č. 806 v časti C – ťarchy, ktoré spočíva v povinnosti vlastníka strpieť na parc.č. KN – C 104/2 inžinierske siete – kanalizačné potrubie so šachtami s ochranným pásmom v rozsahu vyznačenom GP č. 85/2005 v prospech Považskej vodárenskej spoločnosti, a.s. Považská Bystrica, ktorého vklad bol povolený pod č. V 1724/07 zo dňa 23.07.2007. Darcovia 1. – 9. vyhlasujú, že predmet daru nie je zaťažený žiadnymi dlhmi, ani na ňom neviaznu žiadne právne vady a tieto do doby vkladu vlastníckeho práva ani nevzniknú. Darcovia 1. – 9. vyhlasujú, že ohľadne predmetu tejto zmluvy neboli vydané žiadne úradné, súdne, či exekučné nariadenia, príkazy, či podmienky. V opačnom prípade má Obdarovaný právo odstúpiť od zmluvy.

IV.3. Prijatie daru touto Darovacou zmluvou Obcou Prečín do majetku Obce Prečín a ktorý je predmetom tejto Darovacej zmluvy, schválilo Obecné zastupiteľstvo Obce Prečín Uznesením Obecného zastupiteľstva č. 46/2019 na svojom zasadnutí konanom dňa 25.04.2019.


IV.4. Predmetom daru touto Darovacou zmluvou sú novovytvorené nehnuteľnosti v k.ú. Prečín novovytvorená parc.č. KN – C 103/5 vyčlenená z parc.č. KN – C 103/1, novovytvorená parc.č. KN – C 105/2 vyčlenená z parc.č. KN – C 104/2 a 105, novovytvorená parc.č. KN – C 490/50 vyčlenená z parc.č. KN – E 138/2, novovytvorená parc.č. KN – C 490/47 vyčlenená z parc.č. KN – E 135/1 a novovytvorená parc.č. KN – C 67/4 vyčlenená z parc.č. KN – E 135/1, ktoré sa nachádzajú v ploche č. 6 - Zapoliakovce, ktorá je v rámci Územného plánu Obce Prečín (záväzná časť ÚP obce bola vyhlásená VZN č. 1/2017 schváleným uznesením Obecného zastupiteľstva č. 60/2017 dňa 29.06.2017) funkčne určená pre obytné územie.

hy. š. 1/2019
331-333/20
(pis) túto
dňa 20.06.2019
2019
2019
D


1/2019
19
K
.....
.....
.....
.....
.....

V Prečítne dňa 26.06.2019


Jozefína Hanišová – Darca 6.

V Prečítne dňa 02.07.2019


Eva Škultétyová – Darca 7.

V Prečítne dňa 26.06.2019


Ľubica Políčková – Darca 8.

V Prečítne dňa 20.06.2019


Eva Krabáčová – Darca 9.

Tel 0905352081 e-mail: chudovska@centrum.sk

Advokátka zapísaná v Zozname advokátov Slovenskej advokátskej komory Bratislava
pod č. 3171

IČO 42 375 771

DIČ 1023091564



OBEC PREČÍN

OBEC PREČÍN

O b e c n ý ú r a d č . 3 0 4 , 0 1 8 1 5
IČO : 00317691, DIČ : 2020684743, č.účtu: 2800731003/5600

V Prečine, dňa 30.4.2019

Výpis zo zápisnice zasadania obecného zastupiteľstva obce Prečín konaného dňa 25.4.2019

Uznesenie Obecného zastupiteľstva obce Prečín č. 46/2019

Obecné zastupiteľstvo obce Prečín

1. Berie na vedomie: informáciu priebehu na majetkoprávnom vysporiadaní pozemkov miestnej komunikácie v lokalite „Za poliakovce“ na obec

2. Schvaľuje : Návrh na darovanie a prijatie darovania nehnuteľností od vlastníkov nehnuteľností za účelom usporiadania vlastníctva obce k prístupovej komunikácii v k.ú. Prečín zameranej GP č. 69/2018 vyhotoveným geodetom Bc Milanom Vačkom dňa 06.08.2018 autorizačne overeným Ing. Bohuslavom Priedhorským dňa 06.08.2018, úradne overeným Okresným úradom katastrálny odbor Považská Bystrica pod č. 629/18 dňa 03.09.2018 do majetku Obce Prečín, 018 15 Prečín č. 304, IČO 00 317 691 formou darovania uvedených nehnuteľností do majetku Obce Prečín uzavretím darovacej zmluvy na nižšie uvedené nehnuteľnosti v k.ú. Prečín , a to:

1. Novovytvorená parc.č. KN – C 84/2 – orná pôda vo výmere 2 m2, ktorá bola vyčlenená z parc.č. KN – C 84 – orná pôda v celkovej výmere 388 m2 zap. na LV č. 1191 ako diel 1

Darcovia:

B 1/ B 11/

Lachká Antónia, rod. Krabáčová, [redacted], bytom Prečín [redacted]
Spoluvlastnícky podiel na LV pod B 1 - ½ - ca a pod B 11 - 7/20-ina

B 2/

Blaško Milan, rod. Blaško, [redacted], bytom Streženice Cintorínska [redacted]
Spoluvlastnícky podiel na LV pod B 2 - 1/120-ina

B 3/

Pavlovičová Emília, rod. Blašková, [redacted], bytom Prečín [redacted]
spoluvlastnícka podiel na LV pod B 3 - 1/120-ina

B 5/

Semanická Antónia, rod. Blašková, nar. [REDACTED], bytom Prešov A. Prídavku [REDACTED]
spoluvlastnícky podiel na LV pod B 5 - 1/120-ina

B 6/

Blaško Pavol, rod. Blaško, nar. [REDACTED], bytom Považská Bystrica Rozkvet [REDACTED]
spoluvlastnícky podiel na LV pod B 6 - 1/120-ina

B 7/

Orávik Anton, rod. Orávik, nar. [REDACTED], bytom Prečín [REDACTED]
spoluvlastnícky podiel na LV pod B 7 - 1/240-ina

B 8/

Orávik Radovan, rod. Orávik, nar. [REDACTED], bytom Prečín [REDACTED]
spoluvlastnícky podiel na LV pod B 8 - 1/240-ina

2. Novovytvorená parc.č. KN – C 85/3 – orná pôda vo výmere 2 m2, ktorá bola vyčlenená
z parc.č. KN – E 132 – orná pôda v celkovej výmere 842 m2 zap. na LV č. 1663 ako diel 2

Darcovia:

B 1/

Kulichová Oľga, rod. Panáčková, nar. [REDACTED], bytom Prečín [REDACTED]
spoluvlastnícky podiel na LV pod B 1 – 1/126-ina

B 3/

Kulich František, rod. Kulich, nar. [REDACTED], bytom Prečín [REDACTED]
spoluvlastnícky podiel na LV pod B 3 - 1/126-ina

B 4/

Lachká Antónia, rod. Krabáčová, nar. [REDACTED], bytom Prečín [REDACTED]
spoluvlastnícky podiel na LV pod B 4 - 41/42-ín

3. Novovytvorená parc.č. KN – C 85/4 – orná pôda vo výmere 1 m2, ktorá bola vyčlenená
z parc.č. KN – C 85/2 – orná pôda v celkovej výmere 843 m2 zap. na LV č. 71 ako diel 3

Darca:

B 1/

Lachká Antónia, rod. Krabáčová, nar. [REDACTED], bytom Prečín [REDACTED]
spoluvlastnícky podiel na LV pod B 1 - 1/1

4. Novovytvorená parc.č. KN – C 93/4 – orná pôda vo výmere 4 m2, ktorá bola vyčlenená z parc.č. KN – C 93/2 – orná pôda v celkovej výmere 1169 m2 zap. na LV č. 596 ako diel 4

Darcovia:

B 1/

Krabáč Milan, rod. Krabáč, nar. [REDACTED] bytom Prečín [REDACTED]
spoluvlastnícky podiel na LV pod B 1 - ½ -ca

B 2/

Krabáčová Dáša, rod. Oravíková, nar. [REDACTED], bytom Prečín [REDACTED]
spoluvlastnícky podiel na LV pod B 2 - ½ -ca

5. Novovytvorená parc.č. KN – C 94/4 – orná pôda vo výmere 10 m2, ktorá bola vyčlenená z parc.č. KN – C 94/3 – orná pôda v celkovej výmere 982 m2 zap. na LV č. 2018 ako diel 5

Darca:

B 1/

Kopincová Jana, rod. Martečíková, nar. [REDACTED], bytom Dolná Mariková [REDACTED]
spoluvlastnícky podiel na LV pod B 2 - 1/1

6. Novovytvorená parc.č. KN – C 96/5 – orná pôda vo výmere 10 m2, ktorá bola vyčlenená z parc.č. KN – C 96/3 – orná pôda v celkovej výmere 1839 m2 zap. na LV č. 258 ako diel 7

Darcovia:

B 1/

Lagiňová Dana, rod. Čierniková, nar. [REDACTED], bytom Prečín [REDACTED]
spoluvlastnícky podiel na LV pod B 1 - ½-ca

B 2/

Tomášiková Jana, rod. Čierniková, nar. [REDACTED], bytom Prečín [REDACTED]
spoluvlastnícky podiel na LV pod B 2 - ½-ca

7. Novovytvorená parc.č. KN – C 97/3 – orná pôda vo výmere 16 m2, ktorá bola vyčlenená z parc.č. KN – C 97 – orná pôda v celkovej výmere 1797 m2 zap. na LV č. 1002 ako diel 9

Darcovia:

B 2/

Kojiš Dušan, rod. Kojiš, nar. [REDACTED], bytom Prečín [REDACTED]
spoluvlastnícky podiel na LV pod B 2 - ½-ca

B 3/

Kojišová Romana, rod. Ragulová, nar. [REDACTED], bytom Hatné [REDACTED]
spoluvlastnícky podiel na LV pod B 3 - 1/2-ca

8. Novovytvorená parc.č. KN – C 101/4 – orná pôda vo výmere 20 m², ktorá bola vyčlenená z parc.č. KN – C 101/1 – orná pôda v celkovej výmere 1478 m² zap. na LV č. 1103 ako diel 10

Darca:

B 2/

Hrtánek Peter, rod. Hrtánek, nar. [REDACTED], bytom Prečín [REDACTED]
spoluvlastnícky podiel na LV pod B 2 - 1/1

9. Novovytvorená parc.č. KN – C 103/5 – orná pôda vo výmere 14 m², ktorá bola vyčlenená z parc.č. KN – C 103/1 – orná pôda v celkovej výmere 1571 m² zap. na LV č. 1974 ako diel 11

Darca:

B 1/

Mamisová Simona, rod. Mamisová, nar. [REDACTED], bytom Prečín [REDACTED]
spoluvlastnícky podiel na LV pod B 1 - 1/1

10. Novovytvorená parc.č. KN – C 105/2 – orná pôda vo výmere 9 m², ktorá bola vyčlenená ako diel 12 vo výmere 5 m² z parc.č. KN – C 104/2 – orná pôda v celkovej výmere 386 m² a ako 13 vo výmere 4 m² z parc.č. KN – C 105 – orná pôda v celkovej výmere 424 m² zap. na LV č. 806

Darca:

B 1/

Briestenský Rudolf, rod. Briestenský, nar. [REDACTED], bytom Prečín [REDACTED]
spoluvlastnícky podiel na LV pod B 1 - 1/1

11. Novovytvorená parc.č. KN – C 490/50 – vodná plocha vo výmere 58 m², ktorá bola vyčlenená z parc.č. KN – E 138/2 – orná pôda v celkovej výmere 220 m² zap. na LV č. 1668 ako diel 14

Darcovia:

B 1/

Mgr. Siladiová Daniela, rod. Briestenská, nar. [REDACTED], bytom Považská Bystrica Lánka [REDACTED]
spoluvlastnícky podiel na LV pod B 1 - 1/4-ina

B 2/

Briestenský Dušan, rod. Briestenský, nar. [REDACTED], bytom Prečín [REDACTED]
spoluvlastnícky podiel na LV pod B 2 - 1/12-iny

12. Novovytvorená parc.č. KN – C 490/49 – vodná plocha vo výmere 31 m², ktorá bola vyčlenená z parc.č. KN – E 137/2 – orná pôda v celkovej výmere 57 m² zap. na LV č. 1667 ako diel 15

Darca:

B 7/

Hrtánek Peter, rod. Hrtánek, nar. [REDACTED], bytom Prečín [REDACTED]
spoluvlastnícky podiel na LV pod B 7 - 1/3-ina

13. Novovytvorená parc.č. KN – C 490/47 – vodná plocha vo výmere 124 m², ktorá bola vyčlenená z parc.č. KN – E 135/1 – orná pôda v celkovej výmere 220 m² zap. na LV č. 1665 ako diel 17

Darcovia:

B 1/ B 3/ B 9/

Čiernik Ladislav, rod. Čiernik, nar. [REDACTED], bytom Prečín [REDACTED]
spoluvlastnícky podiel na LV pod B1 - 5/80-ina
B 3 - 1/12-ina
B 9 - 1/6-ina

B 6/

Hanišová Jozefína, rod. Krabáčová, nar. [REDACTED], bytom Prečín [REDACTED]
spoluvlastnícky podiel na LV pod B 6 - 1/12-ina

B 8/

Škultétyová Eva, rod. Bartovičová, nar. [REDACTED], bytom Prečín [REDACTED]
spoluvlastnícky podiel na LV pod B 8 - 1/6-ina

B 10/

Poličková Ľubica, rod. Bartovičová, nar. [REDACTED], bytom Prečín [REDACTED]
spoluvlastnícky podiel na LV pod B 10 - 1/24-ina

B 11/

Krabáčová Eva, rod. Kotúsová, nar. [REDACTED], bytom Prečín [REDACTED]
spoluvlastnícky podiel na LV pod B 11 - 1/12-ina

14. Novovytvorená parc.č. KN – C 67/4 – zastavaná plocha vo výmere 33 m², ktorá bola vyčlenená z parc.č. KN – E 135/1 – orná pôda v celkovej výmere 220 m² zap. na LV č. 1665 ako diel 18

Darcovia:

B 1/ B 3/ B 9/

Čiernik Ladislav, rod. Čiernik, nar. [REDACTED], bytom Prečín [REDACTED]
spoluvlastnícky podiel na LV pod B1 - 5/80-ina
B 3 - 1/12-ina
B 9 - 1/6-ina

B 6/

Hanišová Jozefína, rod. Krabáčová, nar. [REDACTED], bytom Prečín [REDACTED]
spoluvlastnícky podiel na LV pod B 6 - 1/12-ina

B 8/

Škultétyová Eva, rod. Bartovičová, nar. [REDACTED], bytom Prečín [REDACTED]
spoluvlastnícky podiel na LV pod B 8 - 1/6-ina

B 10/

Poličková Ľubica, rod. Bartovičová, nar. [REDACTED], bytom Prečín [REDACTED]
spoluvlastnícky podiel na LV pod B 10 - 1/24-ina

B 11/

Krabáčová Eva, rod. Kotúsová, nar. [REDACTED], bytom Prečín [REDACTED]
spoluvlastnícky podiel na LV pod B 11 - 1/12-ina

15. Novovytvorená parc.č. KN – C 67/3 – zastavaná plocha vo výmere 33 m², ktorá bola
vyčlenená z parc.č. KN – E 134/1 – orná pôda v celkovej výmere 33 m² zap. na LV č. 1664 ako
diel 19

Darcovia:

B 3/ B 16/

Bazalová Melánia, rod. Zúbková, nar. [REDACTED], bytom Považská Bystrica Praznov [REDACTED]
spoluvlastnícky podiel na LV pod B 3 - 1/240-ina
pod B 16 - 1/480-ina

B 4/ B 18/

Michalcová Zita, rod. Zúbková, nar. [REDACTED], bytom Prečín [REDACTED]
spoluvlastnícky podiel na LV pod B 4 - 1/240-ina
pod B 18 - 1/480-ina

B 5/

Brisudová Helena, rod. Zúbeková, nar. [REDACTED], bytom Prečín [REDACTED]
spoluvlastnícky podiel na LV pod B 5 - 1/240-ina

B 6/ B 20/

Zúbek Ján, rod. Zúbek, nar. [REDACTED], bytom Prečín 192
spoluvlastnícky podiel na LV pod B 6 - 1/240-ina
pod B 20 - 1/480-ina

B 7/ B 19/

MUDr. Zúbek Vincent, rod. Zúbek, nar. [REDACTED] bytom Banská Bystrica Kalinčiakova

**spoluvlastnícky podiel na LV pod B 7 - 1/240-ina
pod B 19 - 1/480-ina**

B 17/

Brisuda Jozef, rod. Brisuda, nar. [REDACTED] bytom Prečín [REDACTED]

spoluvlastnícky podiel na LV pod B 17 - 1/480-ina

B 22/

Bajza Jozef, rod. Bajza, nar. [REDACTED] bytom Prečín [REDACTED]

spoluvlastnícky podiel na LV pod B 22 - 1/32-ina

B 23/

Svrčková Ľubica, rod. Kresáňová, nar. [REDACTED] bytom Zemianska Závada [REDACTED]

spoluvlastnícky podiel na LV pod B 23 - 1/32-ina

B 24/

Kľúčik Pavol, rod. Kľúčik, nar. [REDACTED] bytom Prečín [REDACTED]

spoluvlastnícky podiel na LV pod B 24 - 1/32-ina

**16. Novovytvorená parc.č. KN – C 67/2 – zastavaná plocha vo výmere 264 m², ktorá bola
vyčlenená z parc.č. KN – E 106/4 – záhrada v celkovej výmere 1233 m² zap. na LV č. 1649 ako
diel 20**

Darcovia:

B 8/

Zaťková Jana, rod. Bošková, nar. [REDACTED] bytom Prečín [REDACTED]

spoluvlastnícky podiel na LV pod B 8 - 9/1920-in

B 17/

Kamas Ľubomír, rod. Kamas, nar. [REDACTED] bytom Považská Bystrica Hliny [REDACTED]

spoluvlastnícky podiel na LV pod B 17 - 1/60-ina

B 18/

Kamas Jozef, rod. Kamas, nar. [REDACTED] bytom Prečín [REDACTED]

spoluvlastnícky podiel na LV pod B 18 - 1/60-ina

B 20/

Špániková Jozefína, rod. Briestenská, nar. [REDACTED] bytom Prečín [REDACTED]

spoluvlastnícky podiel na LV pod B 20 - 3/450-iny

B 23/

Blahovská Viera, rod. Tomanová, nar. [REDACTED], bytom Považská Bystrica SNP [REDACTED]
spoluvlastnícky podiel na LV pod B 23 - 3/450-iny

B 24/

Bírošík Ladislav, rod. Bírošík, nar. 3 [REDACTED], bytom Prečín [REDACTED]
spoluvlastnícky podiel na LV pod B 24 - 9/30-in

B 26/

Gardianová Mária, rod. Brzá, nar. [REDACTED], bytom Prečín [REDACTED]
spoluvlastnícky podiel na LV pod B 26 - 3/450-iny

B 28/

Kujanová Božena, rod. Bošková, nar. [REDACTED], bytom Prečín [REDACTED]
spoluvlastnícky podiel na LV pod B 28 - 9/7680-in

B 29/

Marunová Anna, rod. Bošková, nar. [REDACTED], bytom Turčianske Teplice Diviaky
Budovateľská 1039/1
spoluvlastnícky podiel na LV pod B 29 - 9/7680-in


B 32/

Valašík Michal, rod. Valašík, nar. [REDACTED], bytom Prečín [REDACTED]
spoluvlastnícky podiel na LV pod B 32 - 9/7680-in

B 33/

Valašíková Simona, rod. Valašíková, nar. [REDACTED], bytom Prečín [REDACTED]
spoluvlastnícky podiel na LV pod B 33 - 9/7680-in

Prítomní..... 6
Za 6
Proti 0
Zdržali sa 0



Anton Lagín
starosta obce